


07. DES BAUMES A FUSTUGERES

Communes de Pied de Borne et Prévénchères

Parcourez ces petits sentiers escarpés qui s'élèvent de terrasses en terrasses. On doit à la main de l'homme l'attrait de ce paysage entre les rivières frontières et les chemins de colportage.



Fiche pratique

difficulté : **FACILE**

Durée : **2h40 - 8 km**

Dénivelé max : **315 m.**

Départ : **A côté du bassin - hameau des Baumes**

Balisage :
jaune —

Prudence en période de chasse

A voir en chemin :

- Les Baumes : chapelle romane (tympans est unique en Gévaudan)
- Petits jardinets et sentiers caladés des colporteurs
- Hameau de Fustugères

Fiche extraite du topoguide FFRP La pays de Villefort à Pied

Le saviez-vous ?

Du Baume au cœur

Le hameau des Baumes, sis sur la commune de Pied-de-Borne, possède une charmante chapelle romane, propice au recueillement. Ce village surplombe également la Borne, limite entre les départements de la Lozère et de l'Ardèche. Avant de se jeter dans le Chassezac, elle constitue un formidable terrain de jeu pour les amateurs de sensations fortes : à la belle saison vous entendrez sûrement des éclats de rire, des ploufs, des hourras, bref toutes ces manifestations révélant l'attrait des connaisseurs pour cette eau fraîche. Les plus téméraires s'adonnent ici au canyoning et les enfants usent leur fond de culotte sur les toboggans naturels.



OFFICE DE TOURISME MONT LOZERE




BUREAU DE VILLEFORT - toute l'année
tel : 04 66 46 87 30

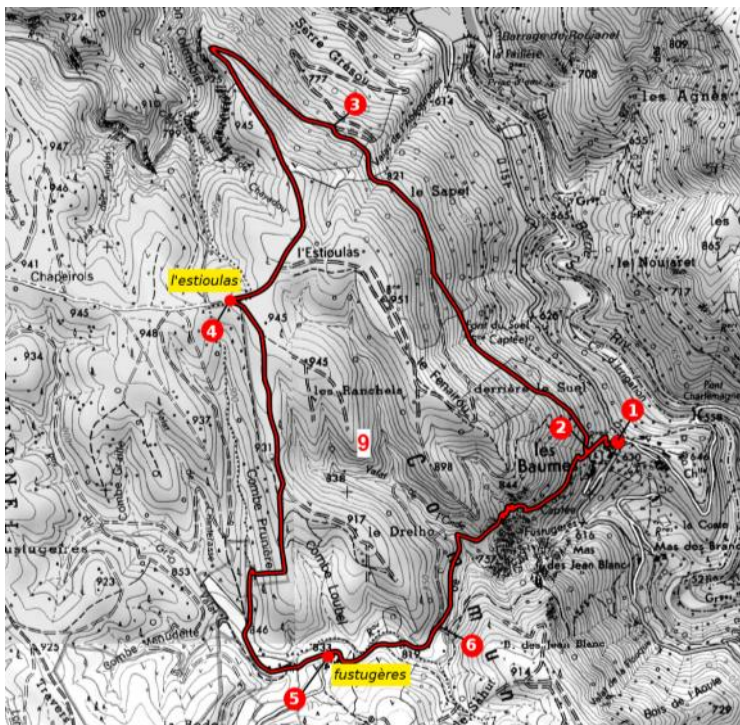
BUREAU DE BAGNOLS-LES-BAINS du 01/04 au 31/10
tel : 04 66 47 61 13

BUREAU DE LA BASTIDE PUYLURENT
BUREAU DU BLEYMARD
BUREAU DE LANUÉJOLS

www.destination-montlozere.fr

Rappel balisage

-  Bonne direction.
-  Changement de direction
-  Mauvaise direction



Le parcours

- ❶ Dans le village, prendre le chemin muletier qui monte dans les châtaigniers.
- ❷ À la première intersection, prendre le chemin de droite qui monte en direction du nord-ouest. Passer près du captage d'eau et rejoindre une piste plus large.
- ❸ La suivre à droite puis à la prochaine intersection suivre la piste de gauche. Peu après le sommet, le chemin s'oriente à l'Ouest. Continuer quelques mètres dans cette direction.
- ❹ A l'Estioulas, prendre le chemin vers le sud-ouest. Laisser toujours les chemins sur la gauche. À la fin de la crête, s'orienter à droite et, après une descente assez raide, parvenir au ruisseau de Fustugères. Le traverser et rejoindre le chemin sous les maisons de Fustugères.
- ❺ Suivre ce chemin à gauche, passer sur un pont et suivre la piste sur une centaine de mètres.
- ❻ Prendre alors un sentier qui part à droite sous la piste. Le suivre dans les châtaigniers. Descendre lentement jusqu'au petit ruisseau de l'Onde, puis remonter légèrement. Descendre ensuite en plusieurs lacets et revenir aux Baumes.