

LOZÈRE
ESPACES
NATURELS
SENSIBLES

Le
domaine
de
Boissets



La Lozère,
naturellement !





Aster des causses

La diversité des paysages et du patrimoine naturel de la Lozère sont une richesse que le Département souhaite préserver. Pour cela, un Schéma départemental des **Espaces Naturels Sensibles** a été voté en 2015 pour assurer la préservation d'une cinquantaine de sites dont 17 prioritaires.

La gestion et la restauration de ces milieux sont essentielles mais le partage à un large public et la transmission aux générations futurs sont aussi importants.

Au travers de ce carnet pédagogique, le Département souhaite favoriser la découverte des Espaces Naturels Sensibles de la Lozère. Ce carnet vous fera découvrir la beauté et la singularité de ces sites emblématiques avec ses espèces animales et végétales, communes ou remarquables, mais toutes essentielles à la biodiversité de notre planète.

Cette biodiversité existe souvent grâce à l'action de l'homme qui interagit depuis des siècles sur ces espaces, aujourd'hui considérés comme remarquables.

Je vous souhaite donc une belle découverte de ces beaux espaces lozériens.

*La Présidente
du Conseil départemental de la Lozère*

Devinette !

Qui suis-je ?
J'habite dans les pelouses et mon odeur
fait ma réputation.



Oedicnème criard

Les Boissets

Cette ancienne ferme caussenarde est le point de départ pour partir à la découverte des causses.

La Lozère se découpe en plusieurs unités paysagères qui ont chacune un climat et une histoire particuliers.

Parmi elles, les causses, ces hauts plateaux calcaires aux allures de désert, sont présents au sud-ouest du département. Ces terres arides ont, depuis longtemps, été occupées et exploitées par l'homme comme en témoignent les nombreux hameaux et constructions en pierres sèches.

Pour découvrir ces paysages, le domaine de Boissets est un lieu incontournable. Situé sur le causse de Sauveterre, cet ensemble agricole à l'architecture traditionnelle est typique des régions caussenardes.

Surplombant les gorges du Tarn, il sert de point de départ pour partir à la découverte de ces grands espaces, de leur richesse et d'une biodiversité inféodée à ces milieux ouverts.

Fiche d'identité

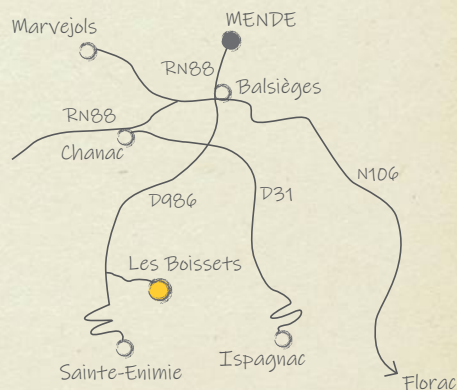
Superficie : 450 hectares

Commune : Gorges du Tarn Causses

Espèces : Orchidées, vautours, mouflon méditerranéen, ...

Venir : En voiture RD986 à 10 min de Sainte-Enimie sur le causse de Sauveterre ou à pied par le GR60 et le chemin de Saint-Guilhem

À voir : Architecture caussenarde et pelouses calcaires



Aeschna bleue

Un espace remarquable à découvrir



Stipe pennée

Le domaine de Boisssets retrace l'histoire des lieux et des hommes à travers son architecture remarquable et ses pelouses calcaires qui s'étendent à perte de vue.

Situé à 975 mètres d'altitude, l'ancien hameau de Boisssets a été restauré par le Conseil départemental afin de devenir un lieu d'interprétation et de découverte des causses. Si cet ensemble agricole paraît situé dans un endroit isolé, ce n'est qu'une impression. Il a été bâti à proximité d'un chemin autrefois très fréquenté et qui rejoint Sainte-Énimie. Les échanges commerciaux entre les causses et la vallée étant alors indispensables.

Aménagé au fil des siècles, ce hameau est composé de trois fermes disposant chacune d'un logis et de granges-bergeries attenantes. Des citernes, un four à pain et une aire à battre complètent l'ensemble. Les plus anciennes constructions remontent au XV^{ème} siècle.

Les bâtiments sont construits en pierre calcaire, unique matériau présent sur le causse et facile à extraire. En effet, le déboisement ancien de ces hauts plateaux a limité l'usage du bois dans les constructions. Et les bâtiments caussenards présentent des toitures de lauze reposant sur des voûtes en pierre. Leur assemblage de dalles épaisses et non fixées forme des toitures très lourdes, entre 200 et 500 kg/m² !

Devinette !

Parmi les 4 espèces présentes en Lozère, la miennne est la plus représentée. Grégaire, je ne vole jamais seul.

Les Causseards ont toujours manipulé la pierre et pas uniquement pour le bâti. Afin d'implanter des cultures, ils ont épierrés des zones de culture pour permettre le travail du sol. Ils en ont profité pour bâtir tout autour, des murets qui empêchaient les animaux d'y pénétrer. Sur le causse, depuis des centaines d'années, le travail des hommes a modifié les paysages. Celui-ci est à l'origine d'une alternance entre

des dépressions naturelles cultivées, les « dolines », et des étendues constituées d'une végétation rase, les pelouses calcaires. Ces milieux ouverts accueillent de nombreuses espèces de faune et de flore typiques et parfois rares. Sauvegarder cette biodiversité passe par la préservation de ces espaces en maintenant une activité agricole et notamment le pâturage des troupeaux.

ZOOM !

Les lavognes : ces mares indispensables

Les causses sont des milieux arides et secs où l'eau de pluie n'est pas retenue par le sol, son caractère karstique facilitant l'infiltration. Afin de permettre aux troupeaux de brebis de s'abreuver, les hommes ont construit des mares artificielles : les lavognes. Ces dernières sont aménagées sur un fond argileux ou sur des couches de roche calcaire. Elles abritent une faune liée aux milieux humides. On y observe de petits habitants comme le triton palmé apparenté à la famille des salamandres.



Triton palmé



Le sentier de Boissets




Forêt de pins noirs d'Autriche plantée en 1964 grâce au Fonds Forestier National, créé pour aider la production de bois.

Ferme caussenarde de Boissets avec toitures en lauze et divers bâtiments agricoles ou d'habitation.



Lavogne jouxtant la ferme qui permet l'abreuvement des animaux sauvages et domestiques.



Doline, dépression en contexte calcaire où le sol est particulièrement fertile

Gorges du Tarn



Clapas, tas de pierre formé suite à l'épierrage des parcelles cultivées.



Murets de pierres calcaires construits pour délimiter certaines parcelles.



Aigle royal

caire,
tile.



Cazelle (ou chazelle) en bord de chemin qui servait au berger pour se protéger des intempéries.

Hameau de Jouanas

Pelouse sèche calcaire abritant des orchidées sauvages et plus généralement une biodiversité propre aux milieux ouverts.



res en occitan,
errage des

CAZELLE	FORÊT
CAUSSE	LAUZE
CLAPAS	LAVOGNE
DOLINE	MURETS
FERME	PELOUSE

Mots mêlés

P	E	L	O	U	S	E	F	C	A	J
Y	E	T	W	C	L	T	M	A	A	G
M	C	L	A	P	A	S	B	Z	P	D
F	O	R	Ê	T	U	U	S	E	W	N
R	M	F	P	C	Z	S	P	L	C	F
D	F	E	R	M	E	B	W	L	A	H
O	F	P	W	X	E	U	H	E	U	P
L	M	U	R	E	T	S	W	V	S	P
I	L	C	O	N	D	U	G	R	S	B
N	J	R	L	A	V	O	G	N	E	X
E	D	U	W	S	J	W	N	F	K	R

Les espèces que vous pouvez voir...



Mouflon méditerranéen

Introduit dans les années 1960, il vient brouter autour de Boissets. La couleur fauve de son pelage le rend discret, mais il laisse parfois dépasser ses belles cornes...

Vautour fauve

Rapace emblématique et équarrisseur naturel, il niche dans les falaises et survole les causses et les gorges en suivant les courants d'air à la recherche d'une charogne.



Lézard à deux raies

Aussi appelé lézard vert, il aime profiter du soleil. Il se repère grâce à ses couleurs vives, surtout le mâle qui a le cou très bleu au printemps en période de reproduction.

Charade !

Mon premier est souvent la plus forte carte.
Mon deuxième correspond à notre planète.
Pour coudre, mon troisième protège.
Mon quatrième est la moitié de coco.
Mon cinquième est le bruit du serpent.
Mon tout est une plante.

Huppe fasciée

Comment ne pas la repérer avec son allure exotique, son chant répétitif et son vol papillonnant ? Elle est présente à la belle saison et migre en Afrique pour l'hiver.



Rébus !



Orchis bouc

Cette orchidée sauvage typique des pelouses sèches porte bien son nom. Son odeur de bouc est un stratagème qui vise à attirer les insectes pour provoquer sa fécondation.



Crave à bec rouge

Voici un bel oiseau avec son plumage noir, son bec et ses pattes rouge vermillon. Véritable acrobate, au cri caractéristique, il est facilement reconnaissable.

Des espèces rares, à protéger

Les paysages ouverts typiques des grands causses calcaires abritent une faune et une flore exceptionnelles. Voici deux espèces rares et typiques présentes autour de la ferme de Boissets.



Proserpine

Portant le nom de Proserpine, en référence à la déesse romaine du printemps, ce papillon est protégé à l'échelle nationale depuis 1993. Il est présent sur le site de Boissets où l'on retrouve l'Aristolochie pistoloche, sa « plante-hôte » qui lui offre le gîte et le couvert. En effet, la femelle dépose ses œufs sur l'Aristolochie pistoloche et sa chenille se nourrit ensuite de la plante. La sauvegarde de ce papillon rare passe par la préservation de cette plante et de son habitat.

Carline à feuille d'acanthé

Cette plante fait partie de la famille des chardons. Elle pousse au ras du sol et se reconnaît par sa couronne de feuille qui entoure un gros cœur doré et soyeux. Sur le Sauveterre, on l'appelle « Cardabelle » ce qui veut dire « joli chardon » en patois local. Elle est parfois clouée aux portes des maisons pour servir de baromètre. Avec l'humidité, les feuilles se referment à l'approche du mauvais temps. Elle est maintenant protégée et sa cueillette interdite.



Un patrimoine à préserver

Le domaine de Boissets est un Espace Naturel Sensible intimement lié à l'agriculture. Ces pratiques favorisent le maintien de milieux ouverts et l'entretien des paysages.



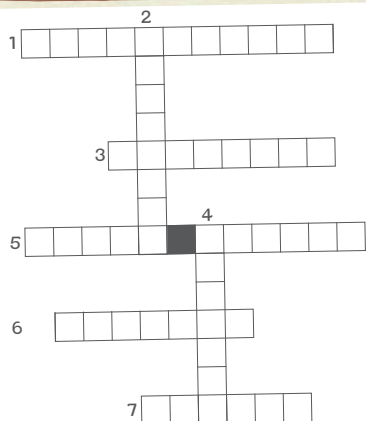
Alyte accoucheur

Historiquement, les agriculteurs de Boissets vivaient de la production de laine et de lait, dans une moindre mesure, issue d'un troupeau de brebis. Celui-ci comptait jusqu'à 650 bêtes au XVIII^{ème} siècle. Ils élevaient également quelques porcs, des volailles pour l'alimentation ainsi qu'une paire de boeufs utilisée dans le travail des champs. Aujourd'hui encore, un agriculteur loue les terres et fait pâturer son troupeau de brebis, à la belle saison.

Sur les causses, cette pratique pastorale qui se perpétue, a façonné les paysages depuis des millénaires. Elle porte le nom d'agropastoralisme. La conduite des troupeaux sur ces grands espaces, liée à la présence de l'homme, a permis d'obtenir en 2011 l'inscription sur la liste du patrimoine mondial de l'UNESCO au titre de paysage culturel de l'agropastoralisme méditerranéen.

Cette reconnaissance témoigne de la richesse patrimoniale, de la qualité des paysages et d'une authenticité toujours présente aujourd'hui.

Mots croisés



- 1 - Activité économique, importante pour la région, qui a façonné le paysage
- 2 - Roche à l'origine des grands causses
- 3 - Mares artificielles typique des grands causses
- 4 - Etendue qui accueille souvent de belles orchidées
- 5 - Plante typique appelée aussi « cheveu d'ange »
- 6 - Ruminant sauvage possédant des cornes enroulées
- 7 - Animal domestique qui pâture les prairies en grand nombre

Certains sites, reconnus pour leur patrimoine naturel exceptionnel et accueillant une faune et une flore remarquables sont classés au niveau national, Espaces Naturels Sensibles.

Sur le causse de Sauveterre, le site de Boissets fait partie du schéma départemental des Espaces Naturels Sensibles de Lozère. Ce livret propose de partir à la découverte de ses richesses typiques des causses calcaires.

Autour du domaine de Boissets dont les plus anciens corps de ferme remontent au XV^{ème} siècle, les paysages ont été façonnés par l'homme et l'agriculture, en particulier le pastoralisme.

Outre les troupeaux de brebis, on peut y apercevoir des mouflons ou encore la Proserpine, une espèce de papillon rare et protégée.



- Le domaine de **Boissets**
- Le sommet de **Finiels**
- La châtaigneraie de **St-Privat-de-Vallongue**
- La tourbière de **Lajo**
- Bang et tourbières de **Bonnecombe**

Publication : Conseil départemental de la Lozère

Coordination : Réel-CPIE de Lozère

Coordination écriture : Marie-Pascale Vincent

Rédaction : Inna Combel/Copage

Maquette et mise en page : Marie-Laure Cristol/CM'Ailes

Illustrations : Nadine Jarentowski

Photographies :

Couverture : Vautour fauve : L. Caussade ; Les Boissets : S. Cendrier ; Craves à bec rouge : P. Baffie ; p2 : Aster des Causses : J.P. Barbat ; p3 : Aeschna bleue : J.P. Barbat ; p4 : Stipe pennée : F. Legendre ; p5 : Lavogne : N. Combel ; p8 : Vautour fauve : L. Caussade ; p9 : Crave à bec rouge : L. Caussade ; p11 : Ayle accoucheur : M. Quiot ; p12 : Huppe fasciée : P. Baffie.

Pictos : Freepick

Remerciements :

Commune Gorges du Tarn Causses
Natura 2000 « Gorges du Tarn et de la Jonte »

Impression : Service Repro - Mende

Tirés à 1000 exemplaires / 2021

Réponses aux jeux :

p2 : Orchis bouc ; p4 : Vautour fauve ; p 8 : Aster des Causses ; p 9 : Trilon palmé ; p11 : 1 - agriculture / 2 - calcaire / 3 - lavognes / 4 - pelouse / 5 - stipe pennée / 6 - mouflon / 7 - brebis

