

Une Jasse : quésaco ?

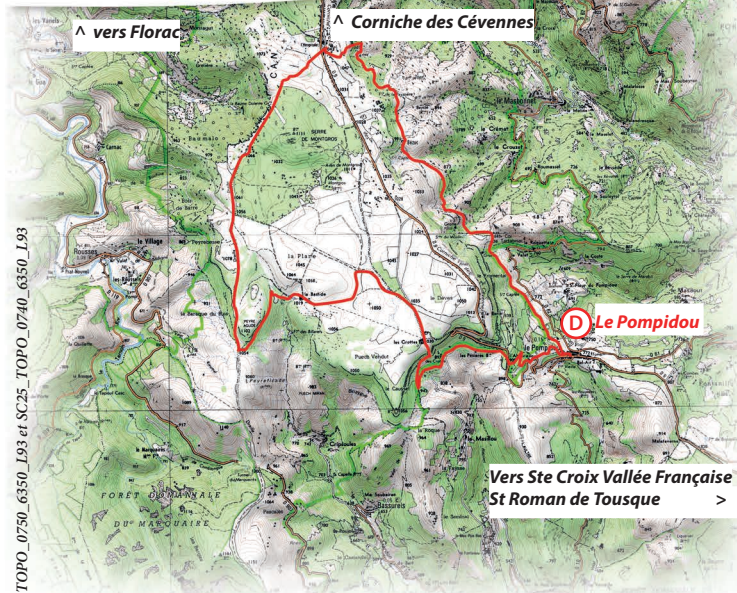
Ces bâtiments que vous apercevez tout au long de ce chemin étaient utilisés comme abris pour les bêtes. Signifiant « gîte » en terme occitan, c'est une bergerie construite à l'écart des fermes et des hameaux. Les troupeaux pâturant sur de grandes étendues et se déplaçant au gré de la disponibilité alimentaire, ces jasses étaient construites pour assurer un abri.

Entre Tartabisac et Bézuc, on en comptait au moins 20 se rappelle-t-on. Un dicton disait « pas de bêtes dans les châtaigniers avant le 6 de l'hiver ». En effet, le 6 décembre était organisée la foire de Florac où les châtaignes se vendaient. Autrement dit, des beaux jours jusqu'au 6 décembre, les bêtes dormaient dans les jasses et la journée on montait les garder. Aujourd'hui, Bézuc sert de bergerie à 200 brebis huit mois de l'année.



Une Jasse

Carte de situation



Conception graphique : charlotte@com-cha.com / Crédits Photos : ©OTI Cévennes Gorges du Tarn / Copyright IGN - 2015 SC25_TOPO_0750_6350_L93 et SC25_TOPO_0740_6350_L93

La Can de l'hospitalet : un lieu de mémoire



Un peu d'histoire... 3 ans avant le début de la guerre des camisards, en 1689, une centaine de personnes se serait réunie ici, près des rochers de la ferme de l'Hospitalet afin de préparer un grand rassemblement sur le Mont Lozère. Ce dernier a mobilisé les rebelles des Cévennes et du Vivarais. On y voit une plaque qui reproduit l'inscription « RESISTER » gravée par les prisonnières de la tour de Constance à Aigues-Mortes.

RESISTER : un mot fort, repris comme un symbole par de nombreux protestants. Ici gravé dans la pierre sur la stèle d'André Chamson.



Fiche réalisée par l'Office de Tourisme Cévennes Gorges du Tarn avec la collaboration de



CÉVENNES | LE POMPIDOU | L'HOSPITALET

Sentier de Bézuc

La Can de l'Hospitalet : un causeau au milieu des Cévennes

 16,4 km

 6h30

 773m

 1072m

 D+ 299



Randonnée

Niveau > Moyen

Balilage > 



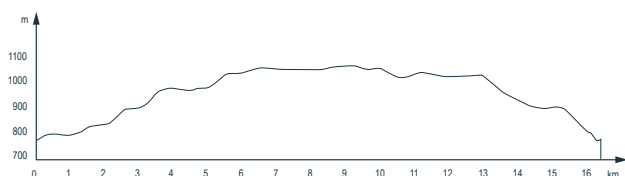
Ce circuit vous emmène depuis la corniche des Cévennes vers la Can de l'Hospitalet, un mini causse perdu au milieu de l'océan des montagnes cévenoles. Il offre des paysages d'une infinie variété. On y fait également un retour dans le passé : vous y apercevrez les anciens habitats des bêtes, les jasses et des lavognes : un paysage culturel issu de l'agropastoralisme.

À Savoir : Un sentier sans difficulté particulière à conseiller pour de bons marcheurs ou prévoir la journée entière (6h30).




Passages dans plusieurs fermes. S'il y a des chiens, adoptez un comportement vigilant et passif, gardez vos distances. Si vous avez un chien, tenez-le en laisse.
Du point 1 à 4 : vous suivez aussi le GRP
Du point 4 jusqu'à la fin du chemin de la Can : vous suivez aussi le GR 7 et GR 67.

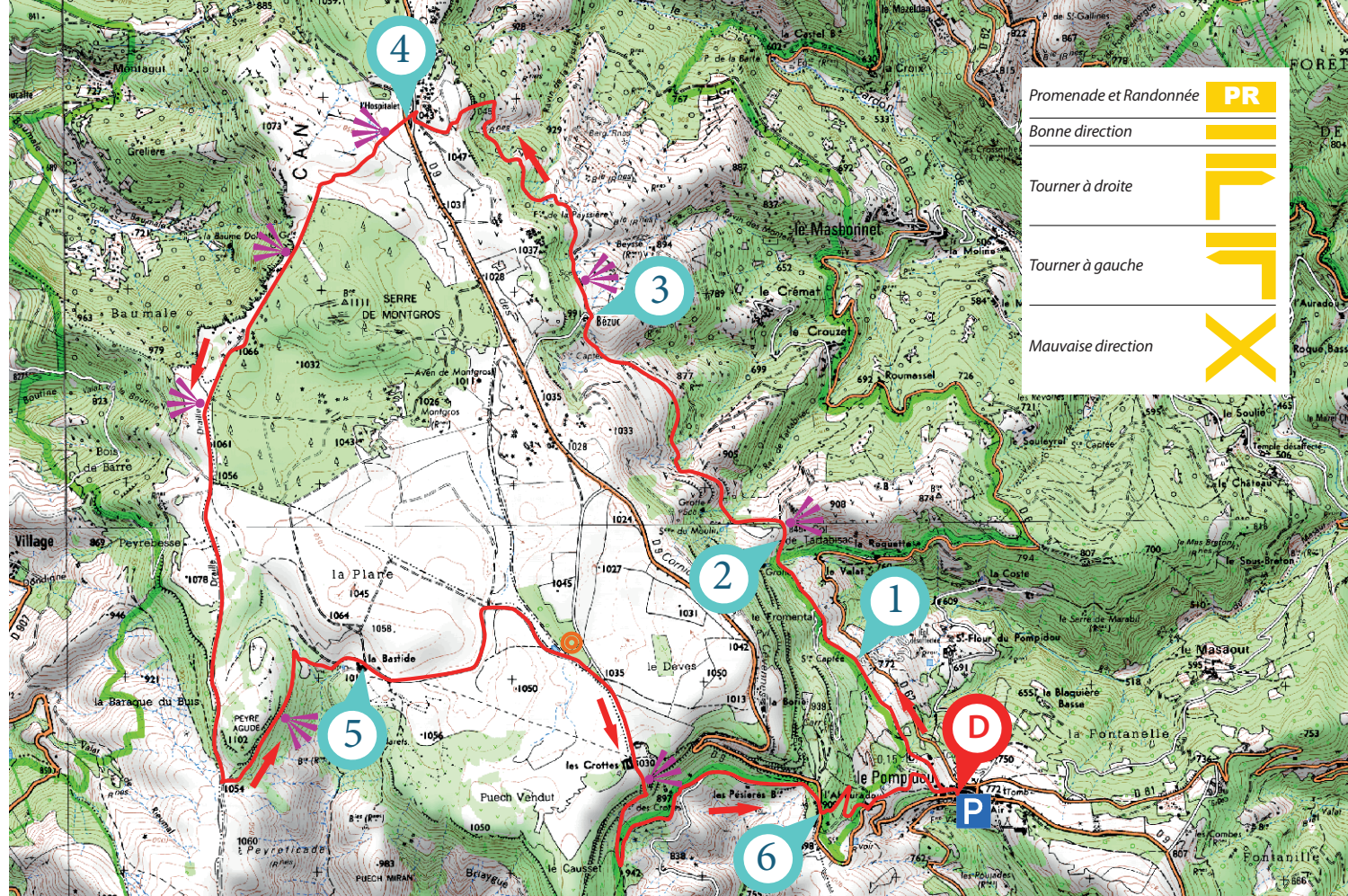
Accès : Parking au village de Pompidou.

Profil altimétrique :



Intérêts naturels et patrimoniaux sur le circuit :

-  Plateau de la Can de l'Hospitalet
-  Le site de la Can de l'Hospitalet : lieu des assemblées protestantes clandestines
-  Lavogne



Promenade et Randonnée	PR
Bonne direction	
Tourner à droite	
Tourner à gauche	
Mauvaise direction	

Descriptif du sentier

- D** **Départ** - De la bibliothèque, prendre à gauche, puis de suite à gauche la ruelle parallèle à la D62. Prendre le chemin allant au col de Tartabisac.
- 1** Au bout d'1km, emprunter le chemin à gauche, et puis 300m après, celui de droite.
- 2** Au col de Tartabisac, quitter le chemin, prendre tout droit, puis à gauche le sentier qui monte. Passage à gué. Sur la crête, suivre le sentier à gauche. Puis reprendre le chemin sur 400m, avant de tourner à droite sur un sentier.
- 3** A Bézuc, traverser l'échelle et la route, et prendre le chemin en face. 700m plus loin, tourner à gauche. Puis, 700m après prendre à gauche le sentier qui monte à l'Hospitalet.
- 4** Au hameau, traverser la route et prendre le GR. Vue sur le Causse Méjean. Au bout de 3,900km, prendre à gauche, monter l'échelle et rejoindre le hameau de la Bastide. Le traverser et prendre le chemin goudronné sur 2,200km.
- 5** Arrivée à la ferme des Crottes, la dépasser et prendre le sentier qui descend à travers les falaises calcaires. Vue sur les vallées cévenoles. Le sentier rejoint une route, la prendre à gauche et la longer sur 700m.
- 6** Traverser la route et la descendre sur quelques mètres jusqu'à monter une échelle et poursuivre le sentier. Au bout de 400m, on reprend la D9 sur 120m jusqu'à suivre une route à gauche qui descend jusqu'au village.