

# BOUCLE DE 2 JOURS DE MEYRUEIS AU MONT AIGOUAL



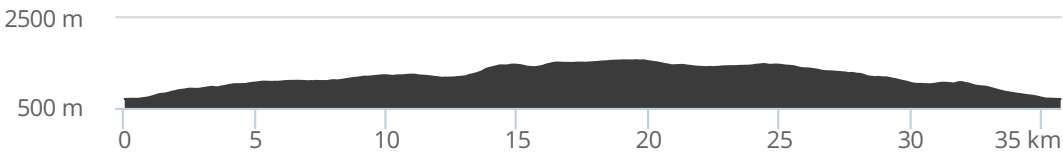
| THÉMATIQUE : Montagne

## DESCRIPTION

Une proposition de balade sur 2 jours de Meyrueis jusqu'au Mont Aigoual. Une journée pour monter jusqu'au sommet par Cabrillac, les forêts de hêtres et les pelouses de l'Aigoual. Retour par le GR6A qui passe par un chemin de crête qui domine les vallées. Se référer à la carte IGN 2641ET

**PUBLIÉ PAR** OT Cévennes Gorges du Tarn Causses

<b>DÉPART</b>	Meyrueis	<b>TYPE(S) PARCOURS</b>	Boucle								
<b>DISTANCE</b>	35,7 km										
<b>RANDO PÉDESTRE</b>	Moyen	<b>ALTITUDE</b>	<table border="0"> <tr> <td></td> <td>1563 m</td> <td></td> <td>1279 m</td> </tr> <tr> <td></td> <td>697 m</td> <td></td> <td>-1279 m</td> </tr> </table>		1563 m		1279 m		697 m		-1279 m
	1563 m		1279 m								
	697 m		-1279 m								



## EN IMAGE(S)



Embarquez ce parcours sur votre mobile

Impression générée par l'Institut national de l'information géographique et forestière le 6 mars 2019. Cet itinéraire est fourni à titre informatif. L'IGN ne certifie pas la fiabilité des informations contenues dans les textes, cartes ou photos de cet itinéraire. Nous vous conseillons de vérifier ces informations avant votre voyage. N'hésitez pas à nous contacter ou à contacter l'auteur pour en savoir plus. Pour plus d'informations sur les données publiées sur ce site, reportez-vous aux Conditions Générales d'Utilisations du site ignrando.fr.



## POINT(S) D'INTÉRÊT

KM 0,0  
ALTITUDE 697 m

LATITUDE 44.1794  
LONGITUDE 3.4295

3 r de la ville  
48150 Meyrueis



**BUREAU D'INFORMATION TOURISTIQUE DE**  
Infos tourisme / Office de tourisme



Ouvert toute l'année

Tél : +33 (0)4 66 45 01 14

<https://www.cevennes-gorges-du-tarn.com/>

KM 0,0  
ALTITUDE 697 m

LATITUDE 44.1793  
LONGITUDE 3.42962

5 r saint-blaise  
48150 Meyrueis



**COMMERCES ET SERVICES À MEYRUEIS**  
Commerces



Commerces ouvert à l'année : Boulangerie +33 (0)4 66 45 67 43 /  
Boucherie +33 (0)4 66 45 64 22 / Supérette 8 à huit +33 (0)4 66 45 65 32  
/ Epicerie CocciMarket +33 4 66 48 19 18 / Tabac presse +33 (0)4 66 45  
61 42 / Office de tourisme +33 (0)4 66 45 60 33  
Taxi : Taxi Meyrueis +33 (0)4 66 45 46 63 / Sandy Fany +33 (0)4 66 45 65  
24

Marché toute l'année le mercredi matin, marché estival tous les  
vendredis matin de juillet et août

### SERVICES À PROXIMITÉ



Défibrillateur



Banque, Distributeur argent



Parking



Pharmacie



Point d'eau potable



Poste, boîte à lettres



Supermarché, épicerie



Station-service



Taxi



Toilettes publiques



Transports en commun



Connexion Wifi

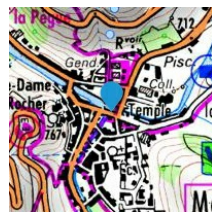


## INFO PARCOURS 1

KM 0,0  
ALTITUDE 695 m

LATITUDE 44.1795  
LONGITUDE 3.43003

2 esp andre chamson  
48150 Meyrueis



### JOUR 1 : DE MEYRUEIS AU MONT AIGOUAL - 19 KM

Depuis Meyrueis suivre le GR66 jusqu'à Cabrillac. Au niveau du hameau  
quitter le GR66 pour récupérer le GR60 jusqu'au sommet du Mont  
Aigoual.



## POINT(S) D'INTÉRÊT

KM 0,5  
ALTITUDE 704 m

LATITUDE 44.1827  
LONGITUDE 3.4254

48150 Meyrueis



**CAMPING LA PÈGUE**  
Camping



Ouvert de juillet à août

Tel : +33 (0)6 81 63 50

[info@nature-cevennes.com](mailto:info@nature-cevennes.com)

Capacité : 80 emplacements

A partir de 10€

KM 0,7  
ALTITUDE 715 m

LATITUDE 44.1816  
LONGITUDE 3.43681

48150 Meyrueis



**CAMPING LE JARDIN DES CÉVENNES**  
Camping



Ouvert de mai à septembre

Tel : +33 (0)4 66 45 60 51 / +33 (0)6 87 30 08 50

[infocamping@jardindescevennes.com](mailto:infocamping@jardindescevennes.com)

Capacité : 90 emplacements



A partir de 17€

**KM** 1,0  
**ALTITUDE** 729 m

**LATITUDE** 44.1849  
**LONGITUDE** 3.43615

48150 Meyrueis



**E** **GÎTE DE LA DRAILLE**    
Gîte/chambre d'hôtes

Ouvert de mi-mars à mi-novembre  
Michael Doussière  
+33 (0)4 66 45 65 37 / +33 (0)6 81 61 63 50  
Capacité : 6 ch. (24 prs)  
A partir de 37€  
Accueil équestre

**KM** 1,0  
**ALTITUDE** 688 m

**LATITUDE** 44.1855  
**LONGITUDE** 3.41957

48150 Meyrueis



**F** **CAMPING LE CAPELAN**   
Camping



Ouvert de mi-mai à mi-septembre  
Tel : +33 (0)4 66 45 60 50 / +33 (0)6 07 78 79 17  
info@campingcapelan.com  
Capacité : 100 emplacements  
A partir de 18,50€

**KM** 1,3  
**ALTITUDE** 741 m

**LATITUDE** 44.1828  
**LONGITUDE** 3.43994








48150 Meyrueis



**G** **HÔTEL CHÂTEAU D'AYRES**    
Restaurants / Brasserie

Ouvert de mi-février à décembre  
Tél : +33 (0)4 66 45 60 10 / +33 (0)6 08 58 16 36  
reservation@chateau-d-ayres.com  
Capacité : 29 ch.  
A partir de 99€

### SERVICES À PROXIMITÉ

 Banque, Distributeur argent  
 Parking  
 Pharmacie  
 Point d'eau potable  
 Poste, boîte à lettres  
 Supermarché, épicerie  
 Station-service

**KM** 2,4  
**ALTITUDE** 710 m

**LATITUDE** 44.1865  
**LONGITUDE** 3.43924

48150 Meyrueis



**H** **CAMPING LE PRÉ DE CHARLET**   
Camping

Ouvert de mi-avril à septembre  
Tel : +33 (0)4 66 45 63 65 / +33 (0)6 85 03 16 35  
info@camping-cevennes-meyrueis.com  
Capacité : 70 emplacements  
A partir de 10,60€

2

## INFO PARCOURS 2

KM 19,4  
ALTITUDE 1562 m

LATITUDE 44.1215  
LONGITUDE 3.58171

30570 Valleraugue



### JOUR 2 : DU MONT AIGOUAL À MEYRUEIS - 16 KM

Depuis le Mont Aigoual redescendre jusqu'à Prat Peyrot par le GR6 puis récupérer le GR6A jusqu'à Meyrueis.



## POINT(S) D'INTÉRÊT

KM 19,4  
ALTITUDE 1560 m

LATITUDE 44.1214  
LONGITUDE 3.58193

30570 Valleraugue



### OBSERVATOIRE MÉTÉO DU Art & Musées



Dans un site extraordinaire par sa beauté et ses conditions climatiques extrêmes, les météorologistes vous invitent à découvrir les coulisses de leur métier, les instruments, les cartes, les statistiques climatologiques et l'ambiance de la dernière station d'altitude.

KM 19,5  
ALTITUDE 1557 m

LATITUDE 44.1213  
LONGITUDE 3.58219

30570 Valleraugue



### GÎTE D'ÉTAPE DE L'AIGOUAL Gîte/chambre d'hôtes

Ouvert de mai à octobre  
Tel : +33 (0)4 67 82 62 78  
Capacité : 1 dortoir de 10 personnes, 1 dortoir de 8 personnes, 2 dortoirs de 6 personnes, 1 dortoir de 4 personnes

KM 34,0  
ALTITUDE 737 m

LATITUDE 44.1687  
LONGITUDE 3.44805

48150 Meyrueis



### CAMPING À LA FERME DE RIBEVENES Camping

Ouvert de mi-avril à octobre  
Tel : +33 (0)4 66 45 66 48 / +33 (0)6 84 43 31 51  
anatolerandoane@aol.com  
Capacité : 6 emplacements  
A partir de 12€

KM 35,3  
ALTITUDE 705 m

LATITUDE 44.1764  
LONGITUDE 3.42884

48150 Meyrueis



### HÔTEL LE MONT AIGOUAL Restaurants / Brasserie

Ouvert d'avril à octobre  
Tél : +33 (0)4 66 45 65 61  
hotelmontaigoual@free.fr  
Capacité : 28 ch.  
A partir de 80€

KM 35,4  
ALTITUDE 702 m

LATITUDE 44.1773  
LONGITUDE 3.42828

48150 Meyrueis



**HÔTEL FAMILY**    
Restaurants / Brasserie

Ouvert d'avril à octobre  
+33 (0)4 66 45 60 02  
hotel.family@wanadoo.fr  
Capacité : 44 ch. (150 prs)  
A partir de 61€

**SERVICES  
À PROXIMITÉ**



KM 35,4  
ALTITUDE 702 m

LATITUDE 44.1777  
LONGITUDE 3.42867

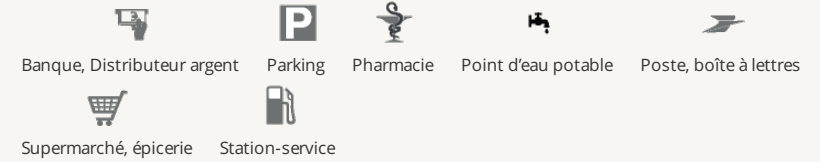
19 r saint-blaise  
48150 Meyrueis



**HÔTEL LES SAPINS**   
Hôtel

Ouvert de mai à septembre  
Tél : +33 (0)4 66 45 60 40 / +33 (0)6 74 45 48 01  
hotels-les-sapins-48@orange.fr  
Capacité : 16 ch.  
A partir de 38€

**SERVICES  
À PROXIMITÉ**



KM 35,4  
ALTITUDE 700 m

LATITUDE 44.1777  
LONGITUDE 3.42827

19 r saint-blaise  
48150 Meyrueis



**HÔTEL DE L'EUROPE**   
Hôtel

Ouvert d'avril à octobre  
Tél : +33 4 66 45 60 05  
frederic-robot-48@wanadoo.fr  
Capacité : 29 ch.  
A partir de 45,50€

**SERVICES  
À PROXIMITÉ**





KM 35,5  
ALTITUDE 702 m

LATITUDE 44.178  
LONGITUDE 3.42822

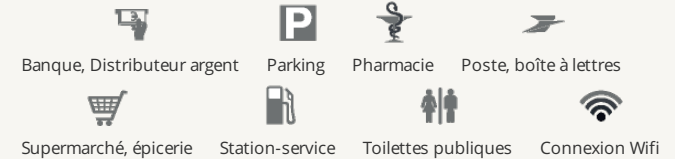
298 r de la ville  
48150 Meyrueis



**HÔTEL DE FRANCE**    
Restaurants / Brasserie

Ouvert de mi-avril à octobre  
Tél : +33 (0)4 66 45 60 07  
grandhoteldefrance@wanadoo.fr  
Capacité : 44 ch. (90 prs)  
A partir de 52€

**SERVICES  
À PROXIMITÉ**



KM 35,6  
ALTITUDE 699 m

LATITUDE 44.1788  
LONGITUDE 3.42968

48150 Meyrueis



### CHAMBRES CHEZ SERGE GAILLAC



Gîte/chambre d'hôtes

Ouvert toute l'année  
Tél : +33 (0)6 77 88 64 92  
Capacité : 3 ch. (8 prs)  
A partir de 45€

#### SERVICES À PROXIMITÉ



Banque, Distributeur argent



Parking



Pharmacie



Poste, boîte à lettres



Supermarché, épicerie



Station-service



Taxi



Toilettes publiques



Connexion Wifi