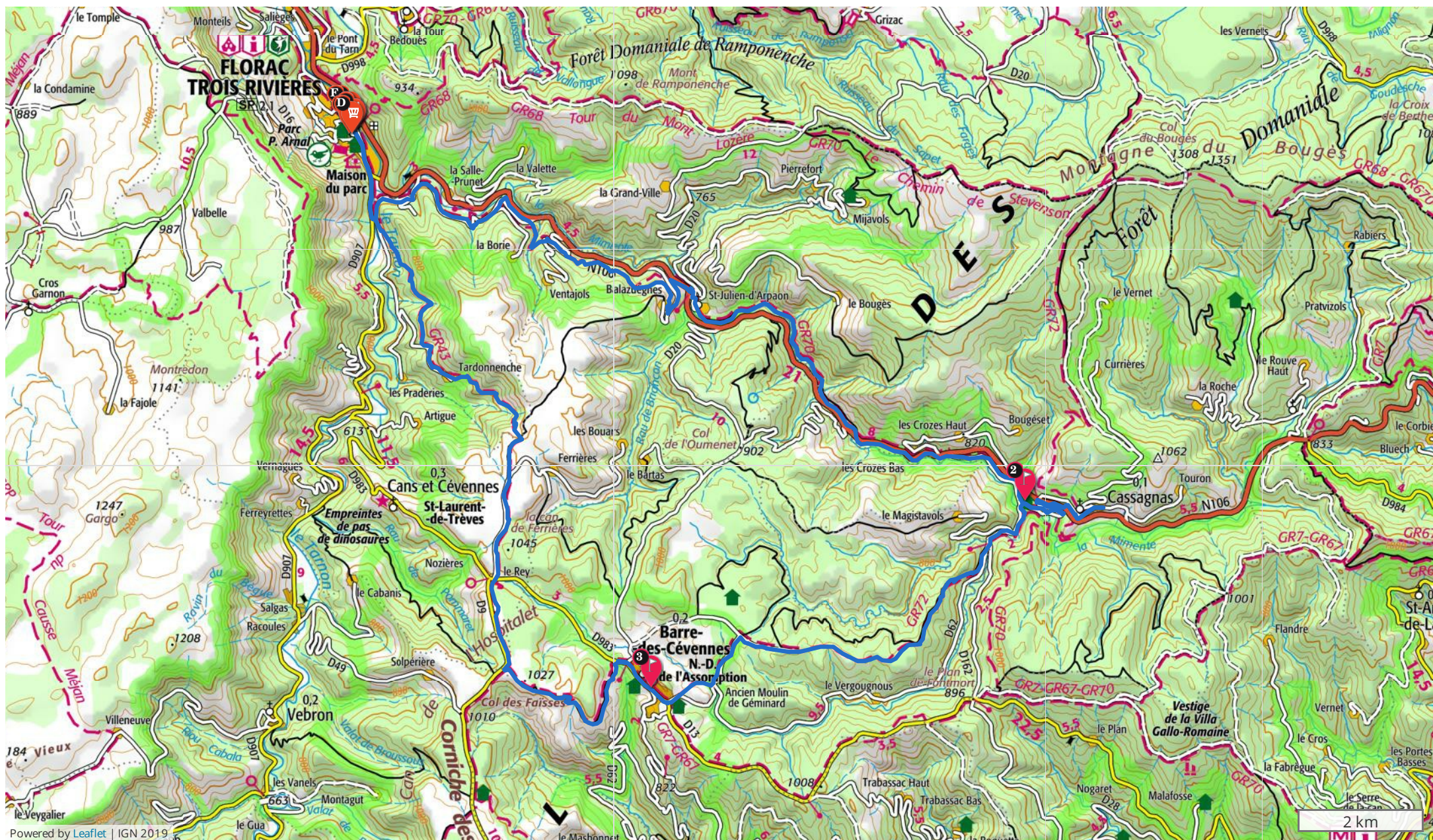


A LA DÉCOUVERTE DES HAUTES CÉVENNES

OT Cévennes Gorges du Tarn Causses



Powered by Leaflet | IGN 2019

Impression générée par l'Institut national de l'information géographique et forestière le 6 février 2019.
Cet itinéraire est fourni à titre informatif. L'IGN ne certifie pas la fiabilité des informations contenues dans les textes, cartes ou photos de cet itinéraire. Nous vous conseillons de vérifier ces informations avant votre voyage. N'hésitez pas à nous contacter ou à contacter l'auteur pour en savoir plus. Pour plus d'informations sur les données publiées sur ce site, reportez-vous aux Conditions Générales d'Utilisations du site ignrando.fr.


A LA DÉCOUVERTE DES HAUTES CÉVENNES

 OT Cévennes Gorges du Tarn Causses

Embarquez ce
parcours sur
votre mobile



 | **THÉMATIQUE :** Randonnée

PUBLIÉ PAR OT Cévennes Gorges du Tarn Causses 

DISTANCE 47,9 km
DÉPART Florac Trois Rivières

TYPE(S) PARCOURS

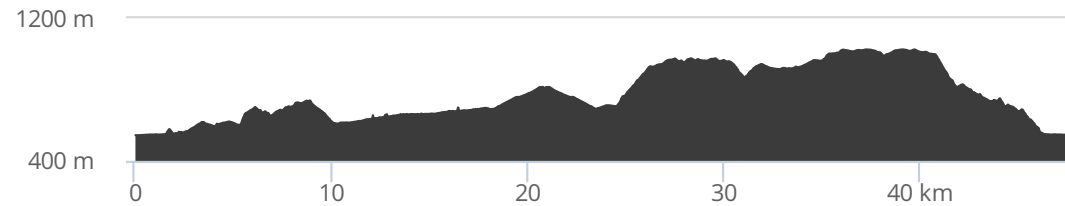
 Boucle

**RANDO
PÉDESTRE** **Moyen**

ALTITUDE

 1026 m  1460 m
 544 m  -1460 m

PROFIL ALTIMÉTRIQUE



DESCRIPTION

En partant de Florac ville bâtie à la confluence de trois rivières, cet itinéraire suit le chemin de Stevenson en remontant une partie de la vallée de la Mimente par l'ancienne voie ferrée. Il rejoint ensuite Barre des Cévennes, village qui se trouve à la charnière de deux régions différentes et complémentaires, et commande un des passages les plus fréquentés entre basses et hautes Cévennes. Pour clore cet itinéraire on emprunte les cans, ces petits plateaux de calcaires avec une vue dominante sur la vallée du Tarnon les bords du causse Méjean et tout au fond Florac.



Impression générée par l'Institut national de l'information géographique et forestière le 6 février 2019.

Cet itinéraire est fourni à titre informatif. L'IGN ne certifie pas la fiabilité des informations contenues dans les textes, cartes ou photos de cet itinéraire. Nous vous conseillons de vérifier ces informations avant votre voyage. N'hésitez pas à nous contacter ou à contacter l'auteur pour en savoir plus. Pour plus d'informations sur les données publiées sur ce site, reportez-vous aux Conditions Générales d'Utilisations du site ignrando.fr.

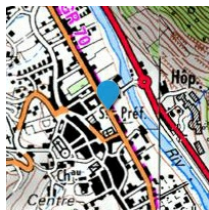
1

INFO PARCOURS 1

KM 0,1
ALTITUDE 544 m

LATITUDE 44.3256
LONGITUDE 3.5945

58 av jean monestier
48400 Florac Trois Rivières



JOUR 1 : FLORAC À CASSAGNAS GR70

Florac >> Ancienne gare de Cassagnas 18km / Cassagnas 21 km
Balisage blanc et rouge

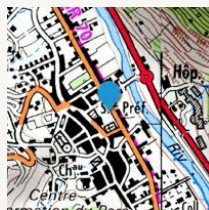


POINT(S) D'INTÉRÊT

KM 0,1
ALTITUDE 544 m

LATITUDE 44.3254
LONGITUDE 3.59445

33 av jean monestier
48400 Florac Trois Rivières



A BUREAU D'INFORMATION TOURISTIQUE DE FLORAC TROIS RIVIÈRES

tourisme / Office de tourisme
Ouvert toute l'année

Tel : +33 (0)4 66 45 01 14

<https://www.cevennes-gorges-du-tarn.com/>



Infos

SERVICES
À PROXIMITÉ



Connexion Wifi

KM 0,1
ALTITUDE 543 m

LATITUDE 44.3266
LONGITUDE 3.59333

78 BIS av jean monestier
48400 Florac Trois Rivières



B HÔTEL RESTAURANT GRAND HÔTEL DU PARC



Restaurants / Brasserie

Ouvert d'avril à octobre

Tel : +33 (0)4 66 45 03 05 / +33 (0)6 07 24 69

contact@grandhotelduparc.fr

Capacité : 60 ch (120 prs)

à partir de 60€

KM 0,1
ALTITUDE 548 m

LATITUDE 44.3252
LONGITUDE 3.59324

21 esp marceau farelle
48400 Florac Trois Rivières



C HÔTEL RESTAURANT L'ESPLANADE



Restaurants / Brasserie

Tel : +33 (0)4 66 47 45 15 / +33 (0)6 30 57 89 77

serron.renald48@orange.fr

Capacité : 6 ch (14prs)

KM 0,1
ALTITUDE 547 m

LATITUDE 44.3252
LONGITUDE 3.59365

14 esp marceau farelle
48400 Florac Trois Rivières

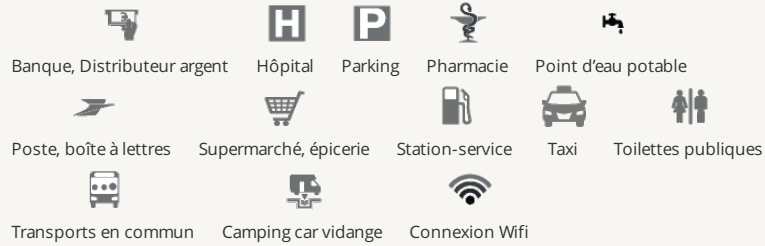


D **COMMERCES SERVICES À FLORAC**

Commerces

Tous commerces ouverts à l'année:
Boulangeries / Boucheries / supers marchés
Marché tous les jeudis matin sur la place de la mairie toute l'année

**SERVICES
À PROXIMITÉ**



KM 0,1
ALTITUDE 545 m

LATITUDE 44.3266
LONGITUDE 3.59241

28 r du therond
48400 Florac Trois Rivières



E **CHAMBRES D'HÔTES DU THÉROND**

Gîte/chambre d'hôtes

Ouvert d'avril à novembre
Tel : +33 (0)4 66 45 17 22 / +33 ()06 87 48 86 39
chambres@du-therond.com
Capacité : 3 ch (8prs)
à partir de 55€

44 r du pecher

Impression générée par l'Institut national de l'information géographique et forestière le 6 février 2019.
Cet itinéraire est fourni à titre informatif. L'IGN ne certifie pas la fiabilité des informations contenues dans les textes, cartes ou photos de cet itinéraire. Nous vous conseillons de vérifier ces informations avant votre voyage. N'hésitez pas à nous contacter ou à contacter l'auteur pour en savoir plus. Pour plus d'informations sur les données publiées sur ce site, reportez-vous aux Conditions Générales d'Utilisations du site ignrando.fr.

KM 0,2
ALTITUDE 546 m

LATITUDE 44.3265
LONGITUDE 3.59223

31 r du therond
48400 Florac Trois Rivières



F **CHAMBRES D'HÔTES LES TABLES DE LA FONTAINE ET RESTAURANT**



Restaurants / Brasserie

Tel : +33 (0)4 66 65 21 73
contact@tables-de-la-fontaine.com
Capacité : 4 ch (11prs)

KM 0,3
ALTITUDE 550 m

LATITUDE 44.3238
LONGITUDE 3.59393

4 pl louis dides
48400 Florac Trois Rivières



G **CHAMBRE D'HÔTES À LA PLACE**

Gîte/chambre d'hôtes

Ouvert à l'année
Tel : +33 (0)4 66 45 02 15
martine.coulomb@gmail.com
Capacité : 1 ch (2prs)
à partir de 58€

KM 0,3
ALTITUDE 552 m

LATITUDE 44.3234
LONGITUDE 3.59463

16 r du pecher
48400 Florac Trois Rivières



H **GÎTE D'ÉTAPE CARLINE - PRESBYTÈRE**

Refuge

ouvert d'avril à septembre
Tel : +33 (0)4 66 45 24 54 / +33 (0)6 74 33 69 94
lagrave.alain@orange.fr
Capacité : 4 ch (14 prs)
à partir de 19€

25 qua de la croisette

KM 0,5
ALTITUDE 547 m

LATITUDE 44.3223
LONGITUDE 3.59534

48400 Florac Trois Rivières



HÔTEL DES GORGES DU TARN RESTAURANT L'ADONIS

Restaurants / Brasserie
Ouvert d'avril à novembre
Tel : 33+ (0)4 66 45 00 63
gorges-du-tarn.adonis@wanadoo.fr
Capacité : 23 ch (46 prs)
à partir de : 63€

KM 0,9
ALTITUDE 548 m

LATITUDE 44.3191
LONGITUDE 3.59829

48400 Florac Trois Rivières



HÔTEL RESTAURANT DU PONT NEUF

Restaurants / Brasserie
Ouvert à l'année
Tel : +33 (0)4 66 45 01 67
hotel.lepontneuf@orange.fr
Capacité : 20 ch (40 prs)
à partir de : 55€

KM 0,6
ALTITUDE 571 m

LATITUDE 44.322
LONGITUDE 3.59103

8 imp du fourniols
48400 Florac Trois Rivières



FLORAC TROIS RIVIÈRES : LA SOURCE DU PÊCHER

Chute d'eau
Dans un grand parc calme et ombragé, la source du Pêcheur jaillit d'un gros éboulis rocheux. Il s'agit des eaux de la partie Est du causse Méjean qui sont drainées vers le Tarnon. Obstinée, cette source traverse l'épaisseur du causse et même une couche de marnes imperméables ! C'est le jeu des failles qui rend possible l'alimentation de la source.
L'étymologie du mot vient de «pesquié=pesce = poisson » (vivier où élevait des truites)

KM 1,1
ALTITUDE 547 m

LATITUDE 44.3182
LONGITUDE 3.59964

48400 Florac Trois Rivières



CAMPING LE PONT NEUF

Camping
ouvert de juin à octobre
Tel : +33 (0)4 66 32 42 55 / +33 (0)6 84 87 71 16
campingdupontneuf@gmail.com
Capacité : 29 empl
à partir de

KM 0,6
ALTITUDE 547 m

LATITUDE 44.3215
LONGITUDE 3.5974

2 av jean monestier
48400 Florac Trois Rivières



CENTRE D'ACCUEIL DES CÉVENNES

Auberge de jeunesse
Tel : +33 (0)4 66 45 23 98
cis.cevennes@wanadoo.fr
Capacité : 27 ch (75pl)
accueil équestre

KM 1,1
ALTITUDE 548 m

LATITUDE 44.3174
LONGITUDE 3.59971

48400 Florac Trois Rivières



CAMPING VELAY

Camping
Ouvert juillet à septembre
Tel : +33 (0)4 66 45 12 19 / +33 (0)4 66 45 19 23 / +33 (0)6 31 44 73 62
camping.velay@orange.fr
Capacité : 48 empl / 2 M-H
à partir de NC

KM 1,2
ALTITUDE 539 m

LATITUDE 44.336
LONGITUDE 3.58997

48400 Florac Trois Rivières

Impression générée par l'Institut national de l'information géographique et forestière le 6 février 2019.
Cet itinéraire est fourni à titre informatif. L'IGN ne certifie pas la fiabilité des informations contenues dans les textes, cartes ou photos de cet itinéraire. Nous vous conseillons de vérifier ces informations avant votre voyage. N'hésitez pas à nous contacter ou à contacter l'auteur pour en savoir plus. Pour plus d'informations sur les données publiées sur ce site, reportez-vous aux Conditions Générales d'Utilisations du site ignrando.fr.

KM 1,6
ALTITUDE 703 m

LATITUDE 44.3346
LONGITUDE 3.57717

48400 Florac Trois Rivières



FLOWER CAMPING LE PONT DU TARN



Camping



Ouvert d'avril à octobre
 Tel : +33 (0)4 66 45 18 26
 contact@camping-florac.com
 Capacité : 183 empl / 36 M-H
 à partir de : 15,50€

KM 1,5
ALTITUDE 540 m

LATITUDE 44.3384
LONGITUDE 3.58544

5 rte de mende
 48400 Florac Trois Rivières



CAMPING LE VAL DES CÉVENNES



Camping



Ouvert d'avril à octobre
 Tel : +33 (0)4 66 31 34 20 / +33 (0)6 77 53 95 26
 campinglevaldescevennes@gmail.com
 Capacité : 27 empl / 3 chalets 13 M-H
 à partir de : 13€
 accueil équestre

KM 1,6
ALTITUDE 554 m

LATITUDE 44.3126
LONGITUDE 3.59878

48400 Florac Trois Rivières



CHAMBRE D'HÔTES MAISON WINA



Gîte/chambre d'hôtes



Ouvert d'avril à novembre
 Tel : +33 (0)6 78 09 18 09
 msf@telenet.be
 Capacité : 1 ch (3prs)
 à partir de 75€

KM 3,3
ALTITUDE 560 m

LATITUDE 44.3166
LONGITUDE 3.61335

1 F la salle-prunet
 48400 Florac Trois Rivières



CHAMBRE D'HÔTES DE LA FERME DE GRALHON



Gîte/chambre d'hôtes



Ouvert toute l'année
 Tel : +33 (0)4 66 45 29 85 / +33 (0)6 60 68 53 69
 pirouette.ee@orange.fr
 Capacité : 1 ch (3 prs)
 à partir de 55€

KM 1,7
ALTITUDE 547 m

LATITUDE 44.3406
LONGITUDE 3.5858

4 rte de mende
 48400 Florac Trois Rivières



HÔTEL LE ROCHEFORT



Hôtel



Ouvert d'avril à octobre
 Tel : +33 (0)4 66 45 02 57
 ledolmen.lerochefort@wanadoo.fr
 Capacité : 24 ch (52 prs)
 à partir de : 62€

KM 1,9
ALTITUDE 547 m

LATITUDE 44.3401
LONGITUDE 3.58078

48400 Florac Trois Rivières



CHAMBRES D'HÔTES LA FERME DE SALIEGES



Gîte/chambre d'hôtes



Ouvert toute l'année
 Tel : +33 (0)4 66 45 22 51 / +33 (0)6 79 37 01 50
 lafermedesaliegues@orange.fr
 Capacité : 2 ch (7prs)
 à partir de 52€

KM 12,7
ALTITUDE 662 m

LATITUDE 44.2949
LONGITUDE 3.68349

48400 Cans et Cévennes

Impression générée par l'Institut national de l'information géographique et forestière le 6 février 2019.
 Cet itinéraire est fourni à titre informatif. L'IGN ne certifie pas la fiabilité des informations contenues dans les textes, cartes ou photos de cet itinéraire. Nous vous conseillons de vérifier ces informations avant votre voyage. N'hésitez pas à nous contacter ou à contacter l'auteur pour en savoir plus. Pour plus d'informations sur les données publiées sur ce site, reportez-vous aux Conditions Générales d'Utilisations du site ignrando.fr.



HÔTEL RESTAURANT L'AUBERGE CÉVENOLE



Restaurants / Brasserie



Ouvert de mars à novembre
Tel : +33 (0)4 66 45 11 80
Capacité : 5 ch (10 prs)
à partir de 49€

KM 6,1

ALTITUDE 787 m

LATITUDE 44.3073
LONGITUDE 3.62716

48400 Florac Trois Rivières



HÔTEL, GÎTE DE GROUPES LA FERME DES CÉVENNES



Gîte/chambre d'hôtes
Ouvert d'avril à novembre
Tel : +33 (0)4 66 45 10 90
accueil@lafermedescevennes.fr
Capacité : 18 ch (84 prs)
à partir de 38€
accueil équestre

KM 11,0

ALTITUDE 671 m

LATITUDE 44.2987
LONGITUDE 3.66772

48400 Cans et Cévennes



CHÂTEAU DE SAINT-JULIEN D'ARPAON



Château

Le chemin est dominé par les ruines du château. Mentionné au XIII^e siècle, il était la possession des seigneurs d'Anduze qui détenaient la baronnie de Florac.



POINT(S) D'INTÉRÊT

KM 20,0

LATITUDE 44.2903

48400 Cassagnas

Impression générée par l'Institut national de l'information géographique et forestière le 6 février 2019.
Cet itinéraire est fourni à titre informatif. L'IGN ne certifie pas la fiabilité des informations contenues dans les textes, cartes ou photos de cet itinéraire. Nous vous conseillons de vérifier ces informations avant votre voyage. N'hésitez pas à nous contacter ou à contacter l'auteur pour en savoir plus. Pour plus d'informations sur les données publiées sur ce site, reportez-vous aux Conditions Générales d'Utilisations du site ignrando.fr.



TUNNEL DE L'ANCIENNE VOIE FERRÉE



Patrimoine industriel



La ligne reliait Florac à Saint-Cécile d'Andorge entre les années 1909 et 1968. De nombreux ouvrages d'art jalonnent le parcours, murs de soutènements, ponts, bien sur tout cela fait à la pelle et à la pioche et parfois quelques bâtons de dynamite.

KM 18,1

ALTITUDE 698 m

LATITUDE 44.2722
LONGITUDE 3.73029

48400 Cassagnas



RELAIS STEVENSON



Restaurants / Brasserie

Tel : +33 (0)4 66 45 20 34
contact@relais-stevenson.fr
Capacité : gîte d'étape (21 pl) / camping 20 empl / 2 M-H / chambres d'hôtes 4 ch (15 prs)
Restaurant à l'Espace Stevenson



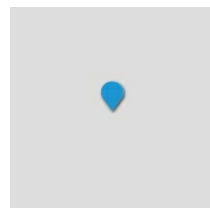
INFO PARCOURS 2

KM 18,2

ALTITUDE 697 m

LATITUDE 44.2716
LONGITUDE 3.7305

48400 Cassagnas



JOUR 2 : CASSAGNAS À BARRE DES CÉVENNES GR72

Ancienne gare de Cassagnas / Cassagnas >> Barre des Cévennes 9 km / 12 km
Balisage blanc et rouge

KM 21,7

ALTITUDE 863 m

LATITUDE 44.2707
LONGITUDE 3.75893

48400 Cassagnas

ALTITUDE 950 m

LONGITUDE 3.74576



Z CHAMBRES D'HÔTES LA SAFRANIÈRE

Gîte/chambre d'hôtes

Ouvert d'avril à octobre

Tel : +33 (0)6 15 34 51 66 / +33 (0)9 52 55 31 15

sandrine.leitao@orange.fr

Capacité : 2 ch (6 prs) (cuisine gestion libre)

à partir de 60€

KM 20,4

ALTITUDE 781 m

LATITUDE 44.2681

48400 Cassagnas

LONGITUDE 3.74075



CHAMBRES ET TABLE D'HÔTES LE MIMENTOIS

Gîte/chambre d'hôtes

Tel : +33 (0)4-66-45-27-45 / +33 (0)6 72 85 28 01

contact@lemimontois.fr

Capacité : 5 ch (15 prs)

Accueil équestre

KM 20,9

ALTITUDE 896 m

LATITUDE 44.2723

48400 Cassagnas

LONGITUDE 3.74551



CHAMBRE ET TABLE D'HÔTES LE PELOUS

Gîte/chambre d'hôtes

Ouvert toute l'année

Tel : +33 (0)4 66 47 95 93 / +33 (0)6 79 03 08 78

Capacité : 1 ch (3 prs)

à partir de 60€



LA CHÈVRERIE DES FELGES

Camping

Ouvert toute l'année

Tel : +33 (0)4 66 45 77 73/ +33 (0)6 52 22 14 07

contact@yourtes-cevennes-gorgesdutarn.fr

Capacité : yourtes (20 pl)

à partir de 15€

KM 31,6

ALTITUDE 939 m

LATITUDE 44.2423

48400 Barre-des-Cévennes

LONGITUDE 3.65965



GÎTE D'ÉTAPE ET CAMPING LA CROISSETTE

Restaurants / Brasserie

Gîte d'étape ouvert toute l'année 17 ch (50 prs) à partir de 18€

Camping ouvert d'avril à octobre (80 empl) à partir de 11€

Tel : +33 (0)4 66 45 05 28 / +33 (0)6 68 26 28 38

infos@cevennes-gitetape.fr

accueil équestre

KM 32,1

ALTITUDE 927 m

LATITUDE 44.2441

48400 Barre-des-Cévennes

LONGITUDE 3.65527



BARRE DES CÉVENNES

Lieu historique

Le village allonge ses façades à l'abri du Castelas, cette longue barre rocheuse qui domine le bourg. Un sentier conduit le promeneur des jardins vers les fontaines, le temple, l'église puis vers les hauteurs du Castelas pour une vue imprenable. Une balade de 4 km à travers l'histoire.

3

INFO PARCOURS 3

KM 32,1

ALTITUDE 930 m

LATITUDE 44.2444

48400 Barre-des-Cévennes

LONGITUDE 3.65458

Impression générée par l'Institut national de l'information géographique et forestière le 6 février 2019.
Cet itinéraire est fourni à titre informatif. L'IGN ne certifie pas la fiabilité des informations contenues dans les textes, cartes ou photos de cet itinéraire. Nous vous conseillons de vérifier ces informations avant votre voyage. N'hésitez pas à nous contacter ou à contacter l'auteur pour en savoir plus. Pour plus d'informations sur les données publiées sur ce site, reportez-vous aux Conditions Générales d'Utilisations du site ignrando.fr.



JOUR 3 : BARRE DES CÉVENNES À FLORAC GR7&67 / GR43

Barre des Cévennes >> Florac 15 km

On suit d'abord le GR 7&67 jusqu'au col des Faïsses, puis le GR 43 jusqu'à Florac

Balisage blanc et rouge



POINT(S) D'INTÉRÊT

KM 32,2
ALTITUDE 917 m

LATITUDE 44.2448
LONGITUDE 3.6534

48400 Barre-des-Cévennes



BAR-ALIMENTATION-PAIN À BARRE DES CÉVENNES

Commerces

Ouvert toute l'année

Bar alimentation dépôt de pain +33 (0)4.66.45.03.50

SERVICES À PROXIMITÉ



Parking



Point d'eau potable



Supermarché, épicerie

KM 40,3
ALTITUDE 1001 m

LATITUDE 44.28
LONGITUDE 3.62686

48400 Cans et Cévennes



CAN DE FERRIÈRES

Point d'intérêt naturel

En fait c'est quoi un Can ? C'est un petit plateau de calcaire posé sur le schiste, délimité par des vallées. Au fil des années, la roche s'est érodée. Ici le Tarnon s'est enfoncé jusqu'à la couche schisteuse, formant une vallée imposante qui sépare aujourd'hui le Causse Méjean des Cans de Ferrières et de l'Hospitalet.

KM 45,7
ALTITUDE 556 m

LATITUDE 44.3083
LONGITUDE 3.59832

48400 Florac Trois Rivières



Impression générée par l'Institut national de l'information géographique et forestière le 6 février 2019.

Cet itinéraire est fourni à titre informatif. L'IGN ne certifie pas la fiabilité des informations contenues dans les textes, cartes ou photos de cet itinéraire. Nous vous conseillons de vérifier ces informations avant votre voyage. N'hésitez pas à nous contacter ou à contacter l'auteur pour en savoir plus. Pour plus d'informations sur les données publiées sur ce site, reportez-vous aux Conditions Générales d'Utilisations du site ignrando.fr.



ECO CAMPING LA TIÈRE

Camping

Ouvert d'avril à octobre

Tel : +33 (0)7 88 17 82 88

m.mejean@orange.fr

Capacité : 55 empl / 2 M-H

à partir de : 11,50€



INFORMATIONS COMPLÉMENTAIRES

NOS CONSEILS

Durée 3 jours Période de pratique conseillée : printemps, été et automne IGN : 2740 ET Corniche des Cévennes Venir en bus : ligne Alès Florac (du 15 avril au 31 octobre). Départ de la randonnée possible Florac ou Cassagnas En savoir plus Venir se Déplacer :

<http://www.cevennes-gorges-du-tarn.com/acces-transport>

Venir en voiture : Départ de la randonnée possible Florac, Cassagnas ou Barre des Cévennes Informations office de tourisme gorges du Tarn Causses et Cévennes + 33 (0)4 66 45 01 14 La réglementation : <http://www.cevennes-parcnational.fr/fr/le-parc-national-des-cevennes/la-reglementation-du-coeur/des-regles-pour-tous>

TRANSPORT DE BAGAGES ET OU DE PERSONNES

Taxi Les Sources : +33 (0)4 66 45 14 74 La Malle

Postale : +33 (0)4 71 04 21 79 / 06 67 79 38 16