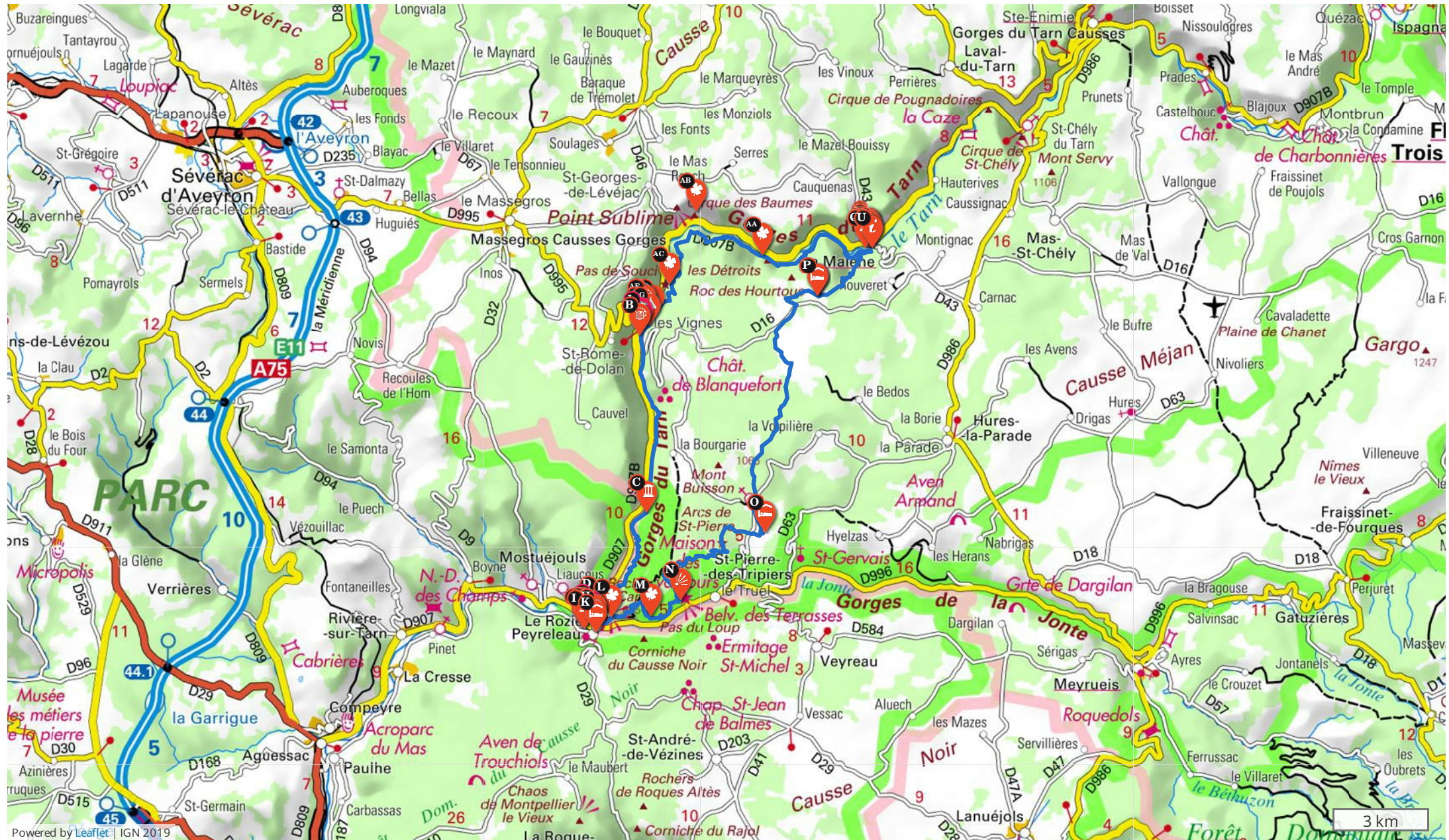


# DES DÉTROITS AUX CORNICHES...LES SITES REMARQUABLES DES GORGES DU TARN ET DE LA JONTE

OT Cévennes Gorges du Tarn Causses



Impression générée par l'Institut national de l'information géographique et forestière le 8 février 2019.


Cet itinéraire est fourni à titre informatif. L'IGN ne certifie pas la fiabilité des informations contenues dans les textes, cartes ou photos de cet itinéraire. Nous vous conseillons de vérifier ces informations avant votre voyage. N'hésitez pas à nous contacter ou à contacter l'auteur pour en savoir plus. Pour plus d'informations sur les données publiées sur ce site, reportez-vous aux Conditions Générales d'Utilisations du site [ignrando.fr](http://ignrando.fr).

# DES DÉTROITS AUX CORNICHES...LES SITES REMARQUABLES DES GORGES DU TARN ET DE LA JONTE

 OT Cévennes Gorges du Tarn Causses

Embarquez ce  
parcours sur  
votre mobile 

 | THÉMATIQUE :

**PUBLIÉ PAR** OT Cévennes Gorges du Tarn Causses 

**DISTANCE** 49,7 km




**DÉPART** Masegros Causses Gorges

**TYPE(S) PARCOURS**

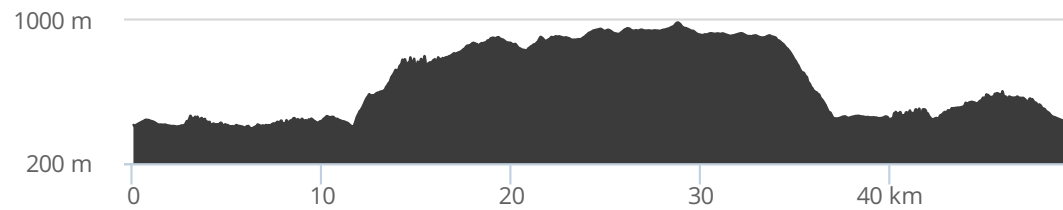
 Boucle

**RANDO  
PÉDESTRE** Difficile

**ALTITUDE**

 991 m  2346 m  
 397 m  -2348 m

## PROFIL ALTIMÉTRIQUE



## DESCRIPTION

Cet itinéraire longe le Tarn des Vignes au Rozier, dominé par des falaises impressionnantes. Après le Rozier il continue par le plus beau point de vue sur les Gorges de la Jonte : un sentier tout en corniche dominé par deux monolithes : le vase de Sèvre et de Chine. Pour rejoindre les Gorges du Tarn à La Malène on traverse la partie ouest du causse Méjean, une découverte des paysages caussenards. Avant de plonger vers le village de la Malène on s'accorde un petit détour par le panorama du Roc des Hourtous pour son point de vue sur les détroits. A la Malène on reprend le sentier des Gorges du Tarn. Jusqu'au village des Vignes le sentier croise un seul hameau (La Croze : privée). C'est la partie la plus célèbre du canyon : les détroits, le cirque des baumes, le pas de souci des paysages spectaculaires.

Impression générée par l'Institut national de l'information géographique et forestière le 8 février 2019.

Cet itinéraire est fourni à titre informatif. L'IGN ne certifie pas la fiabilité des informations contenues dans les textes, cartes ou photos de cet itinéraire. Nous vous conseillons de vérifier ces informations avant votre voyage. N'hésitez pas à nous contacter ou à contacter l'auteur pour en savoir plus. Pour plus d'informations sur les données publiées sur ce site, reportez-vous aux Conditions Générales d'Utilisations du site [ignrando.fr](http://ignrando.fr).

## 1 INFO PARCOURS 1

**KM** 0,0      **LATITUDE** 44.2774      6 r de la coustarelle  
**ALTITUDE** 417 m      **LONGITUDE** 3.22711      48500 Masegros Causses Gorges



### JOUR 1 : LES VIGNES AU LE ROZIER >> 12 KM

Les Vignes le Rozier  
Balisage GR 6 (blanc et rouge) sentier des gorges du Tarn (jaune et vert)  
Traverser le pont, prendre à droite la route du causse Méjean (D16) sur 800 m puis à droite le sentier.

## POINT(S) D'INTÉRÊT

**KM** 0,1      **LATITUDE** 44.2787      4 B r alexis solanet  
**ALTITUDE** 419 m      **LONGITUDE** 3.22837      48210 Masegros Causses Gorges



### A COMMERCE SERVICES LES VIGNES

Commerces

Ouvert de pâques à mi-octobre  
Point chaud, alimentation, fruits et légumes, produits régionaux.  
Tel : +33 4 66 48 82 30

#### SERVICES À PROXIMITÉ



Parking



Poste, boîte à lettres



Supermarché, épicerie



Connexion Wifi



**KM** 0,4  
**ALTITUDE** 418 m

**LATITUDE** 44.2758  
**LONGITUDE** 3.22606

48500 Masegros Causses Gorges



### B LE PARISIEN HÔTEL-RESTAURANT

Restaurants / Brasserie

Tel : +33 (0)4 66 41 01 20 / +33 (0)6 10 76 15 64  
hotelleparisien48@orange.fr  
Capacité : 10 ch (28pl)

**KM** 6,6  
**ALTITUDE** 415 m

**LATITUDE** 44.2237  
**LONGITUDE** 3.22919

48150 Saint-Pierre-des-Tripiers



### C LE HAMEAU DE LA SABLIERE

Monument & architecture

Un lieu hors du temps, mais qui veut s'ouvrir aux autres. Cet ancien couvent du 11ème siècle a été complètement rénové dans les années 1930. Construit sur d'énormes rochers, il surplombe les gorges du Tarn. Se visite à certaines périodes, un panneau est positionné sur le chemin pour signaler si la visite est possible.

**KM** 11,4  
**ALTITUDE** 391 m

**LATITUDE** 44.1945  
**LONGITUDE** 3.20909

12720 Mostuéjouls



### D CAMPING LA MUSE

Camping

Ouvert d'avril à septembre  
Tel : +33 (0)5 65 62 61 61 / +33 (0)6 72 03 58 69  
contact@campinglamuse.fr  
Capacité : 50 emplacements  
A partir de 13€

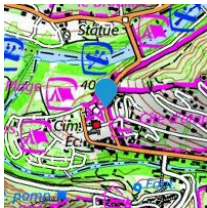
2

## INFO PARCOURS 2

KM 11,6  
ALTITUDE 406 m

LATITUDE 44.1919  
LONGITUDE 3.20711

48150 Le Rozier



### JOUR 2 : LE ROZIER À RIEISSE >> 21 KM

/!\ Du Rozier jusqu'à la jonction avec le GR de pays (2km600) suivre le balisage Blanc et rouge GR6 puis le quitter pour suivre le GRP balisage jaune et rouge qui passe sur les corniches de la Jonte. ( /!\ Pour les personnes sujettes au vertige il est possible d'éviter les corniches en continuant de suivre le GR 6).

Avant Cassagne on retrouve le balisage blanc et rouge jusqu'à Saint-Pierre des Tripiers.

A Saint-Pierre des Tripiers aller vers l'église à la croix tourner à gauche et suivre la variante n°1 du GRP tour du causse Méjean balisage jaune et rouge jusqu'à Rieisse.



## POINT(S) D'INTÉRÊT

KM 11,7  
ALTITUDE 405 m

LATITUDE 44.1913  
LONGITUDE 3.20689

48150 Le Rozier



### E COMMERCES ET SERVICES AU ROZIER

Commerces

Commerces à l'année : Epicerie des trois causses +33 (0)5 65 61 04 73 (quelques semaines de fermeture hivernale)

Commerces printemps et été : Bureau de tabac, presse +33 (0)5 65 62 62 06 / Boutique vêtements, matériel de plage, etc.

Office de tourisme +33 (0)5 65 62 60 33

Producteurs : Plantes aromatiques et sirops Sylvie Dumas +33 (0)6 78 15 32 48

Marché estival : tous les mercredis soir en juillet et août

KM 11,8  
ALTITUDE 392 m

LATITUDE 44.1914  
LONGITUDE 3.20449

48150 Le Rozier



### F CAMPING BRUDY

Camping

Ouvert de mai à octobre

Tel : +33 (0)5 65 62 66 33

contact@campingdesgorges.fr

Capacité : 35 emplacements

A partir de 12,50€

KM 11,8  
ALTITUDE 399 m

LATITUDE 44.1906  
LONGITUDE 3.20868

48150 Le Rozier



### G HÔTEL DES VOYAGEURS

Restaurants / Brasserie

Tél : +33 (0)5 65 62 60 25

contact@lesvoyageurs-lepasduloup.com

Capacité : 21 ch. (45 prs)

KM 11,8  
ALTITUDE 397 m

LATITUDE 44.1905  
LONGITUDE 3.20872

48150 Le Rozier



### H HÔTEL DOUSSIÈRE

Restaurants / Brasserie

Tél : +33 (0)5 65 62 60 25

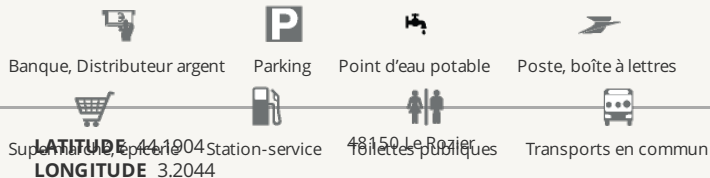
hoteldoussiere@yahoo.com

Capacité : 18 ch. (40 prs)

Impression générée par l'Institut national de l'information géographique et forestière le 8 février 2019.

Cet itinéraire est fourni à titre informatif. L'IGN ne certifie pas la fiabilité des informations contenues dans les textes, cartes ou photos de cet itinéraire. Nous vous conseillons de vérifier ces informations avant votre voyage. N'hésitez pas à nous contacter ou à contacter l'auteur pour en savoir plus. Pour plus d'informations sur les données publiées sur ce site, reportez-vous aux Conditions Générales d'Utilisations du site [ignrando.fr](http://ignrando.fr).

## SERVICES À PROXIMITÉ



KM 11,9  
ALTITUDE 390 m

LATITUDE 44.1904  
LONGITUDE 3.2044  
48150 Le Rozier



### **CAMPING MUNICIPAL DE BROUILLET**

Camping

Ouvert d'avril à septembre  
Tel : +33 (0)5 65 62 63 98  
contact@campinglerozier.com  
Capacité : 155 emplacements  
A partir de 12,80€

KM 11,9  
ALTITUDE 389 m

LATITUDE 44.1907  
LONGITUDE 3.20329  
12720 Peyreleau



### **CAMPING LES PEUPLIERS**

Camping

Ouvert de mai à septembre  
Tel : +33 (0)5 65 62 60 85 / +33 (0)6 74 37 79 72  
peupliers12@orange.fr  
Capacité : 33 emplacements  
A partir de 12€

KM 12,0  
ALTITUDE 428 m

LATITUDE 44.1891  
LONGITUDE 3.20883  
12720 Peyreleau



### **GÎTE ET RANDO EVOLUTIONS**

Gîte/chambre d'hôtes

Ouvert de mi-mars à mi-novembre  
Tel : +33 (0)5 65 62 60 93  
Capacité : 6 ch. et 1 dortoir (30 prs)  
A partir de 44€

KM 12,4  
ALTITUDE 605 m

LATITUDE 44.1935  
LONGITUDE 3.21498  
48150 Le Rozier



### **ROCHER DE CAPLUC**

Point d'intérêt naturel

Le rocher de Capluc est isolé, et, plus haut, sur un large socle, le rocher nommé " L'enclume"

KM 14,8  
ALTITUDE 799 m

LATITUDE 44.1941  
LONGITUDE 3.23101  
48150 Saint-Pierre-des-Tripiers



### **VASES DE CHINE ET DE SEVRES**

Point d'intérêt naturel

Le site le plus spectaculaire du parcours du sentier des corniches du Causse Méjean, celui des "vases" :  
A gauche : voilà le spectacle célèbre qu'on découvre brusquement à la sortie d'un couloir rocheux abrupt et étroit, dit le "Pas du loup", par lequel on redescend sur la corniche après une courte incursion sur les abords du plateau : à gauche, la base du "Vase de Chine", plus loin à droite, le "Vase de Sèvres" (note 2) ;  
A droite : de la base du vase de Sèvres, vue sur le "Vase de Chine" et sur le haut de la "Roche décollée" (voir ci-dessous). Au loin, un de gros rochers du versant sud des gorges de la Jonte, le "Rocher Fabié".

KM 16,4  
ALTITUDE 795 m

LATITUDE 44.1988  
LONGITUDE 3.24318  
48150 Saint-Pierre-des-Tripiers



### **BALCON DU VERTIGE**

Points de vue, panorama

Endroit de prédilection pour admirer le balai aérien des vautours fauves réintroduits dans les gorges de la Jonte depuis quelques années.

**KM** 23,0  
**ALTITUDE** 893 m

**LATITUDE** 44.2183  
**LONGITUDE** 3.27727

48150 Saint-Pierre-des-Tripiers



### GÎTE AUBERGE DE LA VIALE



Gîte/chambre d'hôtes

Sandrine Bon  
Ouvert d'avril à octobre  
+33 (0)4 66 48 82 39  
bonauberge@gite-auberge.fr  
Capacité : 3ch. et 2 dortoirs (17 prs)  
A partir de 15€

**KM** 36,7  
**ALTITUDE** 445 m

**LATITUDE** 44.3009  
**LONGITUDE** 3.31815

48210 La Malène



### CAMPING LE PRADET



Camping

Ouvert d'avril à septembre  
Tel : + 33 (0)4 66 48 58 55  
camping.lamalene@gmail.com  
Capacité : 46 empl  
à partir de 13,40€

3

## INFO PARCOURS 3

**KM** 33,4  
**ALTITUDE** 917 m

**LATITUDE** 44.2873  
**LONGITUDE** 3.29877

48210 La Malène



### JOUR 3 : RIEISSE AUX VIGNES >> 15 KM

Au départ de Rieisse continuer 100m sur le GRP et prendre la rue au-dessus de la bergerie puis à droite le chemin qui descend vers les Gorges du Tarn.

A la Malène prendre à gauche le sentier des Gorges du Tarn (balisage jaune et vert)



## POINT(S) D'INTÉRÊT

**KM** 33,4  
**ALTITUDE** 916 m

**LATITUDE** 44.2871  
**LONGITUDE** 3.29874

48210 La Malène



### GÎTE D'ÉTAPE DE RIEISSE



Gîte/chambre d'hôtes

Ouvert toute l'année  
Alain Aghulon  
04 66 48 52 63 - 06 63 27 44 95  
alain.aghulon@orange.fr  
Capacité : 5 ch. (20 prs)  
A partir de 13€

**KM** 36,8  
**ALTITUDE** 452 m

**LATITUDE** 44.3015  
**LONGITUDE** 3.31993

48210 La Malène



### RÉSIDENCE HÔTELIÈRE AZUREVA



Hôtel

Ouvert d'avril à septembre  
Tel : +33 (0)4 66 48 56 50 / (0)6 99 40 56 50  
lamalene@azureva-vacances.com  
Capacité : 36 ch  
à partir de

Impression générée par l'Institut national de l'information géographique et forestière le 8 février 2019.

Cet itinéraire est fourni à titre informatif. L'IGN ne certifie pas la fiabilité des informations contenues dans les textes, cartes ou photos de cet itinéraire. Nous vous conseillons de vérifier ces informations avant votre voyage. N'hésitez pas à nous contacter ou à contacter l'auteur pour en savoir plus. Pour plus d'informations sur les données publiées sur ce site, reportez-vous aux Conditions Générales d'Utilisations du site ignrando.fr.

KM 36,8  
ALTITUDE 449 m

LATITUDE 44.3012  
LONGITUDE 3.32008

76



**T BAR HÔTEL DE L'EMBARCADÈRE**    
Cafés, Bars

Ouvert d'avril à septembre  
Tel : +33 (0)4 66 48 51 03  
aubergelembarcadere48@orange.fr  
Capacité : 14 ch (28prs)  
à partir de 47€

KM 36,9  
ALTITUDE 459 m

LATITUDE 44.3017  
LONGITUDE 3.32066

48210 La Malène



**W VILLAGE DE LA MALÈNE**   
Monument & architecture

Connu pour la descente en barque avec les bateliers, le village est à découvrir : ruelles étroites et sinueuses sous la barre rocheuse, l'église romane St Jean Batiste.

KM 36,8  
ALTITUDE 449 m

LATITUDE 44.3009  
LONGITUDE 3.32047

48210 La Malène



**U BUREAU D'INFORMATION TOURISTIQUE DE LA MALÈNE**   
Infos tourisme / Office de tourisme

Ouvert de juin à septembre  
Tel : +33 (0)4 66 45 01 14  
<https://www.cevennes-gorges-du-tarn.com/>

**SERVICES  
À PROXIMITÉ**




KM 37,0  
ALTITUDE 466 m

LATITUDE 44.3031  
LONGITUDE 3.31993

48210 La Malène



**X CHAMBRE D'HÔTES LE PIGEONNIER**   
Gîte/chambre d'hôtes

Ouvert toute l'année  
Tél : +33 (0)4 66 48 57 51  
michel.fa@orange.fr  
Capacité : 1 ch. (2 prs)  
A partir de 48€

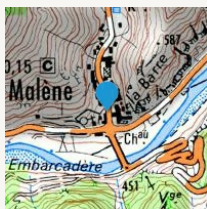
**SERVICES  
À PROXIMITÉ**



KM 36,9  
ALTITUDE 455 m

LATITUDE 44.3019  
LONGITUDE 3.32008

76



**V CHAMBRES D'HÔTES DE LA FONTAINE**   
Gîte/chambre d'hôtes

Tel : 07 61 98 12 13  
Capacité : 3 ch (8 prs)

KM 37,0  
ALTITUDE 460 m

LATITUDE 44.3025  
LONGITUDE 3.32005 48210 La Malène



### Y LE FOURNIL MALÈNAIS

Commerces

Ouvert de mars à octobre  
Tel : +33 (0)4 66 48 51 27  
galetsdutarn@gmail.com  
Boulangerie et épicerie  
Marché les lundis matin en juillet et août

#### SERVICES À PROXIMITÉ



Parking



Point d'eau potable



Supermarché, épicerie



Toilettes publiques



Connexion Wifi

KM 37,0  
ALTITUDE 470 m

LATITUDE 44.3035  
LONGITUDE 3.32004 48210 La Malène



### Z CHAMBRE D'HÔTES LA TREILLE

Gîte/chambre d'hôtes

Tél : +33 (0)6 78 03 14 02 / +33 (0)4 66 48 50 61  
cecile.jassaud@orange.fr  
Capacité : 1 ch. (2 prs)  
A partir de 58€

KM 41,6  
ALTITUDE 461 m

LATITUDE 44.2991  
LONGITUDE 3.2759 48500 Masegros Causses Gorges



### Point d'intérêt naturel

#### LES DÉTROITS

C'est la partie la plus étroite des gorges du Tarn. Les falaises plongent directement dans la rivière, cette portion des gorges est à découvrir par la rivière. De Pâques à Toussaint les bateliers proposent la descente entre la Malène et le cirque des baumes. Demandez à être débarquer rive gauche, vous pourrez ainsi récupérer le sentier!

KM 45,0  
ALTITUDE 515 m

LATITUDE 44.3115  
LONGITUDE 3.24929 48500 Masegros Causses Gorges



### Point d'intérêt naturel

#### LE CIRQUE DES BAUMES

Le cirque le plus spectaculaire des Gorges du Tarn, est dominé par le belvédère du point sublime.

KM 47,0  
ALTITUDE 415 m

LATITUDE 44.2902  
LONGITUDE 3.23843 48500 Masegros Causses Gorges



### Point d'intérêt naturel

#### LE PAS DE SOUCY

Ici la rivière Tarn disparaît sous d'énormes blocs de calcaire effondrés de la falaise, et le lieu a suscité l'imaginaire des hommes. Sainte-Enimie en combattant le Drac (le diable) l'aurait enseveli sous ce chaos rocheux. Mais aussi Gargantua passant dans la région aurait en pêchant de nuit provoqué un éboulement.



**KM** 48,6  
**ALTITUDE** 438 m

**LATITUDE** 44.281  
**LONGITUDE** 3.23208

9 r de saint prejet  
48210 Masegros Causses Gorges



### LES VIGNES L'ÉGLISE SAINT-PRÉJET

Eglise, Abbaye, monastère

L'église fut rattachée à l'abbaye de Saint-Victor-de-Marseille à partir de 1155. Cette église n'a pas subi beaucoup de transformations et garde donc un caractère vraiment typique du premier Art Roman.

#### SERVICES À PROXIMITÉ



Supermarché, épicerie

**KM** 48,8  
**ALTITUDE** 422 m

**LATITUDE** 44.2809  
**LONGITUDE** 3.22915

38 r alexis solanet  
48210 Masegros Causses Gorges



### LA MAISON TRANQUILLE

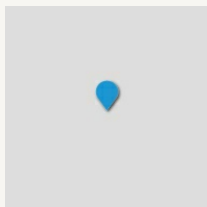
Restaurants / Brasserie

Ouvert toute l'année  
+33 (0)4 66 31 99 57 / +33(0)6 50 80 98 64  
sales@gorgesdutarnchambres.com  
Capacité : 5 ch. (10 prs)

**KM** 48,9  
**ALTITUDE** 422 m

**LATITUDE** 44.2808  
**LONGITUDE** 3.22895

38 r alexis solanet  
48210 Masegros Causses Gorges



### LE GRILLON HÔTEL-RESTAURANT LES VIGNES

Restaurants / Brasserie

Tel : + 33 (0)4 66 45 48 20 / + 33 (0)6 11 36 87 83  
Capacités : 10 ch

**KM** 48,9  
**ALTITUDE** 419 m

**LATITUDE** 44.2786  
**LONGITUDE** 3.23048

7 r de saint prejet  
48210 Masegros Causses Gorges



### CAMPING LE TERRADOS LES VIGNES

Camping

Tel : +33 4 66 48 83 37 / +33 6 75 18 94 60  
campingleterrados@orange.fr  
Capacité : 65 empl / 6 M-H



## INFORMATIONS COMPLÉMENTAIRES

### NOS CONSEILS

Durée 3 jours Période de pratique conseillée : printemps, été et automne IGN : 2640 OT Gorges du Tarn et de la Jonte Causse Méjean Topoguide Tour du causse Méjean ref631 Accès en bus : ligne Millau-Le Rozier (toute l'année) Accès Gare SNCF : Millau En savoir plus Venir se Déplacer :

<http://www.cevennes-gorges-du-tarn.com/acces-transport>

Venir en voiture départ possible : Les Vignes, Le Rozier Informations : office de tourisme Gorges du Tarn Causses et Cévennes + 33 (0)4 66 45 01 14 (!\ attention aux périodes de crues du printemps et de l'automne :

renseignements auprès de l'office ou sur

[www.vigicrues.gouv.fr](http://www.vigicrues.gouv.fr)

(territoire Garonne-Tarn-Lot / Haut Tarn – Montbrun) La réglementation :

<http://www.cevennes-parcnational.fr/fr/le-parc-national-des-cevennes/la-reglementation-du-coeur/des-regles-pour-tous>

### OPTIONNEL : CERTAINES PORTIONS À FAIRE SUR L'EAU

Il est possible d'effectuer la partie des Vignes au Rozier en Canoé. !\ cette portion reste assez technique selon la période. Pour plus

d'information sur les parcours et location possible en canoé consultez le site de l'office de tourisme :

<http://www.cevennes-gorges-du-tarn.com/location-canoekayak>

Autre option je me laisse guider : possibilité de faire la partie La Malène le Cirque des baumes (8 km) en barque avec un batelier, qui vous laissera rive gauche du Tarn pour récupérer le sentier.

Information & Réservation : +33 (0)4 66 48 51 10

### TRANSPORT DE BAGAGES ET OU DE PERSONNES

Taxi Meyrueis : +33 (0)4 66 45 46 63 Sandy Fany :+33 (0)4 66 45 65 24 Taxi Les Sources : +33 (0)4 66 45 14 74 La Malle Postale : +33 (0)4 71 04 21 79 / 06 67 79 38 16