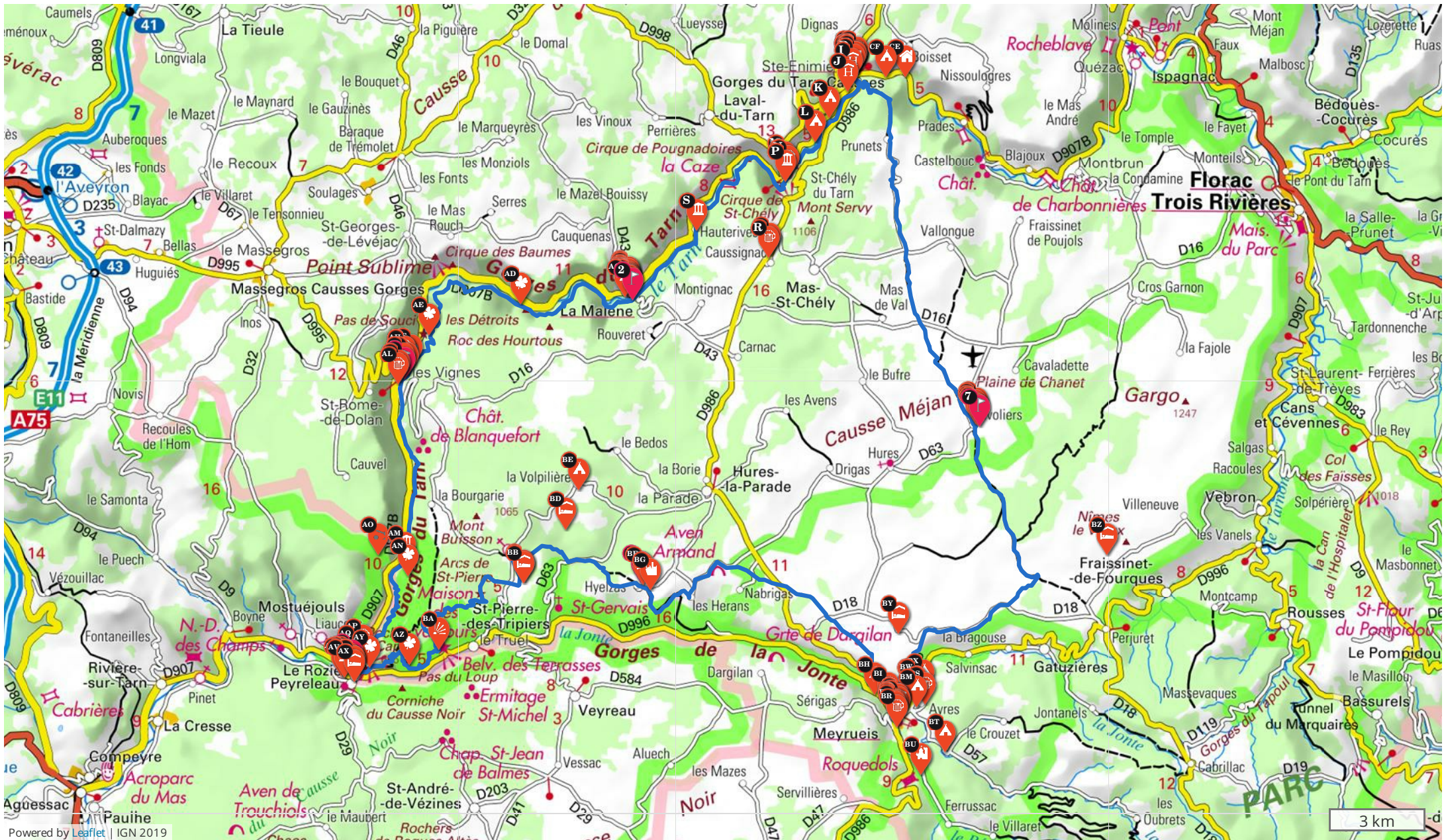


UNE SEMAINE ENTRE GORGES ET CAUSSES

OT Cévennes Gorges du Tarn Causses



Impression générée par l'Institut national de l'information géographique et forestière le 5 mars 2019.
Cet itinéraire est fourni à titre informatif. L'IGN ne certifie pas la fiabilité des informations contenues dans les textes, cartes ou photos de cet itinéraire. Nous vous conseillons de vérifier ces informations avant votre voyage. N'hésitez pas à nous contacter ou à contacter l'auteur pour en savoir plus. Pour plus d'informations sur les données publiées sur ce site, reportez-vous aux Conditions Générales d'Utilisations du site ignrando.fr.

UNE SEMAINE ENTRE GORGES ET CAUSSES

 OT Cévennes Gorges du Tarn Causses

Embarquez ce
parcours sur
votre mobile



 | **THÉMATIQUE :** Itinérance, road-trip

PUBLIÉ PAR OT Cévennes Gorges du Tarn Causses 





DISTANCE 99,5 km
DÉPART Gorges du Tarn Causses

TYPE(S) PARCOURS

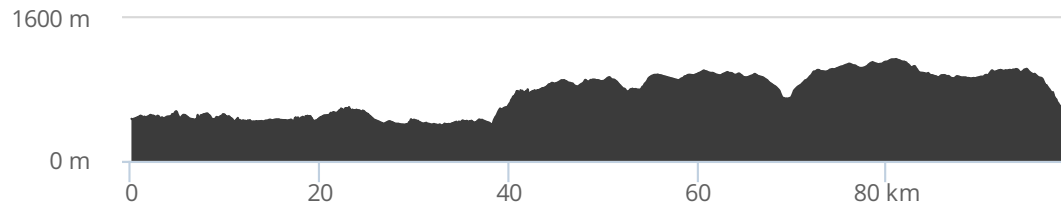
 Boucle

RANDO
PÉDESTRE **Moyen**

ALTITUDE

 1143 m  4155 m
 397 m  -4154 m

PROFIL ALTIMÉTRIQUE



DESCRIPTION

Cet itinéraire empruntant une grande partie du GR de Pays Tour du Causse Méjean et du sentier linéaire du Tarn vous fera voyager dans les profondeurs des Gorges, sur le haut plateau calcaire du Causse Méjean en passant par les corniches des Gorges de la Jonte et ses nombreux vautours. L'itinéraire comporte sept étapes de 11 à 17 km.

La partie Gorges du Tarn entre Ste Enimie et Le Rozier vous fera longer le Tarn en léger surplomb la plupart du temps et avec quelques accès à l'eau ponctuellement. Cette partie du parcours n'est pas toujours sans dénivelé contrairement à ce que l'on pourrait croire, mais n'en est pas moins agréable. Plusieurs village au riche patrimoine, le village médiéval de Ste Enimie classé parmi les plus beaux village de France, St Chély du Tarn, sa source et sa chute d'eau majestueuse, la Malène en plein cœur des Gorges du Tarn avec ses bateliers, le Rozier à la jonction des Gorges du Tarn et de la Jonte, ... Sans oublier les très pittoresques hameaux isolés de Hauterives, La Croze ou encore La Sablière.

Le Causse Méjean, façonné au cours des siècles par l'agropastoralisme, vous offre un paysage de steppes et de vastes étendues sur sa partie orientale, un très large ciel offrant des variations de couleurs et de nuages grandioses, dans un décor extraordinaire. La partie ouest, plus boisée, abrite nombre d'animaux que vous pourrez peut-être croiser sur votre chemin.



Impression générée par l'Institut national de l'information géographique et forestière le 5 mars 2019.

Cet itinéraire est fourni à titre informatif. L'IGN ne certifie pas la fiabilité des informations contenues dans les textes, cartes ou photos de cet itinéraire. Nous vous conseillons de vérifier ces informations avant votre voyage. N'hésitez pas à nous contacter ou à contacter l'auteur pour en savoir plus. Pour plus d'informations sur les données publiées sur ce site, reportez-vous aux Conditions Générales d'Utilisations du site ignrando.fr.



POINT(S) D'INTÉRÊT

KM 0,0
ALTITUDE 470 m

LATITUDE 44.3663
LONGITUDE 3.41056

48210 Gorges du Tarn Causses



A BUREAU D'INFORMATION TOURISTIQUE DE SAINTE-ENIMIE

tourisme / Office de tourisme

Ouvert toute l'année

Tel : +33 (0)4 66 45 01 14

<https://www.cevennes-gorges-du-tarn.com/>

Infos

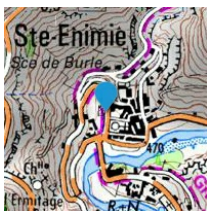
1

INFO PARCOURS 1

KM 0,0
ALTITUDE 474 m

LATITUDE 44.3664
LONGITUDE 3.41065

48210 Gorges du Tarn Causses



JOUR 1 : SAINTE ENIMIE - LA MALÈNE

Etape de 14,2 km

Traverser le pont direction Meyrueis. Prendre à gauche devant l'hôtel, puis à gauche la rue qui monte vers les villas, puis surplombe et rejoint la D986. 250 m après avoir repris la route prendre à droite le chemin. Dès qu'on laisse Ste-Enimie le sentier s'élève, on passe au-dessus de falaises puis on redescend en lacets vers le village de Saint-Chély du Tarn.

A Saint-Chély du Tarn, prendre la rue qui monte vers le causse et après l'épingle au croisement prendre à droite. Le sentier démarre par un parcours en corniche, puis il redescend bord de rivière. Rive droite vue sur le hameau semi-troglodytique et le cirque de Pugnadoires. Il remonte est passe une barre rocheuse, redescend au niveau du château de la Caze, puis continue en surplomb jusqu'à Hauterives. Encore un passage au-dessus d'une falaise et l'arrivée sur la Malène se fait en longeant le Tarn.



POINT(S) D'INTÉRÊT

KM 0,1
ALTITUDE 482 m

LATITUDE 44.3661
LONGITUDE 3.4116

48210 Gorges du Tarn Causses



B SAINTE-ENIMIE CITÉ MÉDIÉVALE

Eglise, Abbaye, monastère

Classée parmi les plus beaux villages de France, un circuit patrimoine est proposé dans le village.

L'architecture de Sainte-Enimie dénote autant d'une forte histoire que d'une parfaite adaptation à son milieu calcaire. L'origine du village tient d'un monastère construit au VI^e siècle. On peut déambuler dans les vieilles rues pavées en galets du Tarn, croiser les maisons anciennes et les placettes restaurées qui ont permis au village de retrouver son aspect médiéval.

KM 0,1
ALTITUDE 467 m

LATITUDE 44.3655
LONGITUDE 3.41152

48210 Gorges du Tarn Causses



C COMMERCE SERVICES À SAINTE-ENIMIE

Commerces

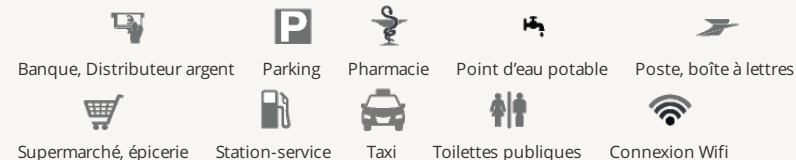
Ouverts à l'année :

Boulangerie / Épicerie +33 (0)4 66 48 56 91

Produits du terroir ouvert d'avril à septembre +33 (0)6 75 48 58 53

Marché tous les jeudis soir en juillet et août sur la rue principale

SERVICES À PROXIMITÉ




KM 0,1
ALTITUDE 474 m

LATITUDE 44.3662
LONGITUDE 3.41225

48210 Gorges du Tarn Causses



D **HÔTEL BURLATIS** 
Hôtel


Ouvert de mars à novembre
Tel : +33 (0)4 66 48 52 30
mathilde.beaucousin@gmail.fr
Capacité : 9 ch (20 prs)
à partir de 52€

KM 0,2
ALTITUDE 510 m

LATITUDE 44.3676
LONGITUDE 3.4111

48210 Gorges du Tarn Causses



G **CHAMBRES D'HÔTES LE VIGNOT** 
Gîte/chambre d'hôtes


Ouvert de mars à novembre
Tel : +33 (0)4 66 48 55 03
laurence.barthomeuf@wanadoo.fr
Capacité : 2 ch (4 prs)
à partir de 60€

KM 0,1
ALTITUDE 479 m

LATITUDE 44.3667
LONGITUDE 3.41224

48210 Gorges du Tarn Causses



E **CHAMBRES D'HÔTES LA JASSE** 
Gîte/chambre d'hôtes


Ouvert de janvier à décembre
Tel : +33 (0)4 66 48 53 96
barbierlajasse@gmail.com
Capacité : 5 ch (13 prs)
à partir de 62€

KM 0,2
ALTITUDE 498 m

LATITUDE 44.3675
LONGITUDE 3.41282

48210 Gorges du Tarn Causses



H **CHAMBRE D'HÔTES LA JASSE** 
Gîte/chambre d'hôtes

Ouvert de mi-janvier à mi-décembre
Tél : +33 (0)4 66 48 53 96 / +33 (0)6 62 05 80 13
barbierlajasse@gmail.com
Capacité : 5 ch. (13 prs)
A partir de 50€

KM 0,1
ALTITUDE 472 m

LATITUDE 44.366
LONGITUDE 3.41231

48210 Gorges du Tarn Causses



F **HÔTEL-RESTAURANT AUBERGE DU MOULIN**  
Restaurants / Brasserie

Ouvert de mars à novembre
Tel : +33 (0)4 66 48 53 08
aubergedumoulin48@orange.fr
Capacité : 10 ch (20 prs)
à partir de 63€

**SERVICES
À PROXIMITÉ**



Défibrillateur



Banque, Distributeur argent



Parking



Point d'eau potable



Poste, boîte à lettres



Supermarché, épicerie

48210 Gorges du Tarn Causses


Impression générée par l'Institut national de l'information géographique et forestière le 5 mars 2019.
Cet itinéraire est fourni à titre informatif. L'IGN ne certifie pas la fiabilité des informations contenues dans les textes, cartes ou photos de cet itinéraire. Nous vous conseillons de vérifier ces informations avant votre voyage. N'hésitez pas à nous contacter ou à contacter l'auteur pour en savoir plus. Pour plus d'informations sur les données publiées sur ce site, reportez-vous aux Conditions Générales d'Utilisations du site ignrando.fr.

48210 Gorges du Tarn Causses

KM 0,2
ALTITUDE 474 m

LATITUDE 44.3644
LONGITUDE 3.41061




I **HÔTEL BLEU NUIT** 
Hôtel

Ouvert de mai à septembre
Tel : +33 (0)4 66 48 50 01
reser@bleunuit48.fr
Capacité : 6 ch (12 prs)
à partir de 60€

KM 3,2
ALTITUDE 482 m

LATITUDE 44.3462
LONGITUDE 3.3955



L **CAMPING NATURE ET RIVIÈRE** 
Camping


Ouvert d'avril à septembre
Tel : +33 (0)4 66 48 57 36
info@yellohvillage-nature-riviere.com
Capacité : 90 empl / 29 M-H
à partir de 15€

KM 1,3
ALTITUDE 481 m

LATITUDE 44.3609
LONGITUDE 3.40853

48210 Gorges du Tarn Causses



J **HÔTEL CHANTE-PERDRIX** 
Hôtel



Ouvert de mai à septembre
Tel : +33 (0)4 66 48 55 00
daniel.bergeron1@orange.fr
Capacité : 13 ch (26 prs)
à partir de 47€

KM 4,9
ALTITUDE 480 m

LATITUDE 44.3372
LONGITUDE 3.38384

48210 Gorges du Tarn Causses



M **BAR RESTAURANT L'EDEN**  
Restaurants / Brasserie

Ouvert d'avril à fin septembre
Tel : +33 (0)4 66 45 66 71
30 couverts / 100 couverts en terrasse
à partir de 16,50€

**SERVICES
À PROXIMITÉ**




KM 2,3
ALTITUDE 473 m

LATITUDE 44.3533
LONGITUDE 3.40124

48210 Gorges du Tarn Causses



K **CAMPING COUDERC** 
Camping

Ouvert d'avril à septembre
Tel : +33 (0)4 66 48 50 53
contact@campingcouderc.fr
Capacité : 130 empl / 9 M-H
à partir de 14€

KM 5,1
ALTITUDE 469 m

LATITUDE 44.336
LONGITUDE 3.38471

48210 Gorges du Tarn Causses

KM 5,2
ALTITUDE 490 m

LATITUDE 44.3349
LONGITUDE 3.38376

48210 Gorges du Tarn Causses

Impression générée par l'Institut national de l'information géographique et forestière le 5 mars 2019.

Cet itinéraire est fourni à titre informatif. L'IGN ne certifie pas la fiabilité des informations contenues dans les textes, cartes ou photos de cet itinéraire. Nous vous conseillons de vérifier ces informations avant votre voyage. N'hésitez pas à nous contacter ou à contacter l'auteur pour en savoir plus. Pour plus d'informations sur les données publiées sur ce site, reportez-vous aux Conditions Générales d'Utilisations du site ignrando.fr.



HÔTEL-RESTAURANT AUBERGE DE LA CASCADE



Restaurants / Brasserie



Ouvert d'avril à octobre
Tel : + 33 (0)4 66 48 52 82
aubergecascade@wanadoo.fr
Capacité : 24 ch (48 prs) / 80 couverts
à partir de 64€

SERVICES À PROXIMITÉ



Parking

KM 5,1
ALTITUDE 465 m

LATITUDE 44.3362
LONGITUDE 3.38405

48210 Gorges du Tarn Causses



VILLAGE DE SAINT-CHÉLY DU TARN



Monument & architecture

Logé au pied d'une vaste falaise de la rive gauche du Tarn, le village est célèbre pour son église de l'Assomption, d'art roman, construite au XIe siècle, et la chapelle de Cénaret, édifice roman du XIIe siècle, construite à l'entrée d'une grotte dotée d'un lac souterrain et de vestiges d'un ancien moulin maintenant transformé en boutique d'artisanat.

SERVICES À PROXIMITÉ



Parking

KM 10,7
ALTITUDE 462 m

LATITUDE 44.3205
LONGITUDE 3.34774

48210 Gorges du Tarn Causses



LE MOULIN DE CÉNARET



Monument & architecture



Ouvert de mi-avril à fin septembre
Boutique artisanale aménagée dans un ancien moulin
Tel : +33 (0)4 66 31 58 36

KM 7,8
ALTITUDE 853 m

LATITUDE 44.3135
LONGITUDE 3.37739

48210 Mas-Saint-Chély



AUBERGE DE LA GRIVE



Restaurants / Brasserie

Ouvert de mars à novembre
+33 (0)4 66 48 52 21
rlagrive@orange.fr
Capacité : 6 ch. (24 prs)
A partir de 40€

KM 7,9
ALTITUDE 848 m

LATITUDE 44.3129
LONGITUDE 3.37654

48210 Mas-Saint-Chély



LES AIRES DE LA CARLINE



Restaurants / Brasserie

Ouvert de février à novembre
+33 (0)4 66 48 54 79 / +33 (0)6 63 35 71 19
carline.caussignac@yahoo.fr
Capacité : 5 ch. (14 prs)
A partir de 58€



POINT(S) D'INTÉRÊT

Impression générée par l'Institut national de l'information géographique et forestière le 5 mars 2019.

Cet itinéraire est fourni à titre informatif. L'IGN ne certifie pas la fiabilité des informations contenues dans les textes, cartes ou photos de cet itinéraire. Nous vous conseillons de vérifier ces informations avant votre voyage. N'hésitez pas à nous contacter ou à contacter l'auteur pour en savoir plus. Pour plus d'informations sur les données publiées sur ce site, reportez-vous aux Conditions Générales d'Utilisations du site ignrando.fr.

S HAMEAU DE HAUTERIVES III



Monument & architecture

Les maisons du hameau ont conservées leurs caractéristiques d'origine. Elles sont construites uniquement en pierre, sans charpente en bois, selon le principe des voûtes en plein cintre et recouvertes de lauzes calcaires pour la toiture. Le village a été implanté à l'origine à un endroit qui permettait de ne pas empiéter sur les terres cultivables, et hors de portée des crues de la rivière.

2 INFO PARCOURS 2

KM 14,1
ALTITUDE 440 m

LATITUDE 44.3003
LONGITUDE 3.32084

48210 La Malène



JOUR 2 : LA MALÈNE - LES VIGNES

Etape de 12,5 km

Au pont prendre à droite la piste carrossable sur 3,5 km, puis le sentier. La Malène est dominé par sa falaise où de grandes trainées noires marquent le rocher. Le village est célèbre pour ses bateliers qui perpétuent la descente en barque de la partie la plus étroite du canyon. Jusqu'au village des Vignes le sentier croise un seul hameau(La Croze privée). C'est la partie la plus célèbre du canyon : les détroits, le cirque des baumes, le pas de souci des paysages spectaculaires.

La Malène le cirque des baumes avec les bateliers, 8 km sur la rivière en se laissant guider. On peut récupérer le sentier des gorges du Tarn, les bateliers vous expliquerons comment le rejoindre.

KM 14,1
ALTITUDE 470 m

LATITUDE 44.3035
LONGITUDE 3.32004

48210 La Malène



T CHAMBRE D'HÔTES LA TREILLE I

Gîte/chambre d'hôtes

Tél : +33 (0)6 78 03 14 02 / +33 (0)4 66 48 50 61
cecile.jassaud@orange.fr
Capacité : 1 ch. (2 prs)
A partir de 58€

KM 14,2
ALTITUDE 459 m

LATITUDE 44.3017
LONGITUDE 3.32066

48210 La Malène



U VILLAGE DE LA MALÈNE III

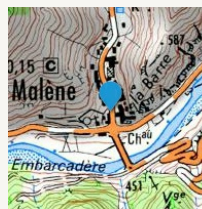
Monument & architecture

Connu pour la descente en barque avec les bateliers, le village est à découvrir : ruelles étroites et sinueuses sous la barre rocheuse, l'église romane St Jean Batiste.

KM 14,2
ALTITUDE 455 m

LATITUDE 44.3019
LONGITUDE 3.32008

76



V CHAMBRES D'HÔTES DE LA FONTAINE I

Gîte/chambre d'hôtes

Tel : 07 61 98 12 13
Capacité : 3 ch (8 prs)

KM 14,2
ALTITUDE 449 m

LATITUDE 44.3009
LONGITUDE 3.32047

48210 La Malène



Impression générée par l'Institut national de l'information géographique et forestière le 5 mars 2019.

Cet itinéraire est fourni à titre informatif. L'IGN ne certifie pas la fiabilité des informations contenues dans les textes, cartes ou photos de cet itinéraire. Nous vous conseillons de vérifier ces informations avant votre voyage. N'hésitez pas à nous contacter ou à contacter l'auteur pour en savoir plus. Pour plus d'informations sur les données publiées sur ce site, reportez-vous aux Conditions Générales d'Utilisations du site ignrando.fr.

KM 14,3
ALTITUDE 466 m

LATITUDE 44.3031
LONGITUDE 3.31993

48210 La Malène





BUREAU D'INFORMATION TOURISTIQUE DE LA MALÈNE



Infos tourisme / Office de tourisme

Ouvert de juin à septembre

Tel : +33 (0)4 66 45 01 14

<https://www.cevennes-gorges-du-tarn.com/>

SERVICES À PROXIMITÉ



Connexion Wifi

KM 14,2
ALTITUDE 449 m

LATITUDE 44.3012 76
LONGITUDE 3.32008



BAR HÔTEL DE L'EMBARCADÈRE



Cafés, Bars

Ouvert d'avril à septembre

Tel : +33 (0)4 66 48 51 03

aubergelembarcadere48@orange.fr

Capacité : 14 ch (28prs)

à partir de 47€

KM 14,2
ALTITUDE 452 m

LATITUDE 44.3015 48210 La Malène
LONGITUDE 3.31993



RÉSIDENCE HÔTELIÈRE AZUREVA



Hôtel

Ouvert d'avril à septembre

Tel : +33 (0)4 66 48 56 50 / (0)6 99 40 56 50

lamalene@azureva-vacances.com

Capacité : 36 ch

à partir de

KM 14,4
ALTITUDE 458 m

LATITUDE 44.3014 48210 La Malène
LONGITUDE 3.31951



CHAMBRE D'HÔTES LE PIGEONNIER



Gîte/chambre d'hôtes

Ouvert toute l'année

Tél : +33 (0)4 66 48 57 51

michel.fa@orange.fr

Capacité : 1 ch. (2 prs)

A partir de 48€

SERVICES À PROXIMITÉ



Parking

KM 14,3
ALTITUDE 460 m

LATITUDE 44.3025 48210 La Malène
LONGITUDE 3.32005



LE FOURNIL MALÉNAIS



Commerces

Ouvert de mars à octobre

Tel : +33 (0)4 66 48 51 27

galetsdutarn@gmail.com

Boulangerie et épicerie

Marché les lundis matin en juillet et août

SERVICES À PROXIMITÉ



Parking



Point d'eau potable



Supermarché, épicerie



Toilettes publiques



Connexion Wifi

KM 24,4
ALTITUDE 415 m

LATITUDE 44.2902 48500 Masegros Causses Gorges
LONGITUDE 3.23843



Impression générée par l'Institut national de l'information géographique et forestière le 5 mars 2019.

Cet itinéraire est fourni à titre informatif. L'IGN ne certifie pas la fiabilité des informations contenues dans les textes, cartes ou photos de cet itinéraire. Nous vous conseillons de vérifier ces informations avant votre voyage. N'hésitez pas à nous contacter ou à contacter l'auteur pour en savoir plus. Pour plus d'informations sur les données publiées sur ce site, reportez-vous aux Conditions Générales d'Utilisations du site ignrando.fr.



GÎTE DE GROUPE LE PRESBYTÈRE

Gîte/chambre d'hôtes

Ouvert toute l'année

Tél : +33 (0)4 66 48 51 16 / +33 (0)6 30 89 22 97 / +33 (0)4 66 48 58 55

camping.lamalene@gmail.com

Capacité : 2 dortoirs (14 prs)

KM 14,4
ALTITUDE 445 m

LATITUDE 44.3009
LONGITUDE 3.31815
48210 La Malène



CAMPING LE PRADET

Camping

Ouvert d'avril à septembre

Tel : + 33 (0)4 66 48 58 55

camping.lamalene@gmail.com

Capacité : 46 empl
à partir de 13,40€

KM 19,0
ALTITUDE 461 m

LATITUDE 44.2991
LONGITUDE 3.2759
48500 Masegros Causses Gorges



LES DÉTROITS

Point d'intérêt naturel

C'est la partie la plus étroite des gorges du Tarn. Les falaises plongent directement dans la rivière, cette portion des gorges est à découvrir par la rivière. De Pâques à Toussaint les bateliers proposent la descente entre la Malène et le cirque des baumes. Demandez à être débarquer rive gauche, vous pourrez ainsi récupérer le sentier!


KM 26,2
ALTITUDE 422 m

LATITUDE 44.2808
LONGITUDE 3.22895
38 r alexis solanet
48210 Masegros Causses Gorges



Impression générée par l'Institut national de l'information géographique et forestière le 5 mars 2019.

Cet itinéraire est fourni à titre informatif. L'IGN ne certifie pas la fiabilité des informations contenues dans les textes, cartes ou photos de cet itinéraire. Nous vous conseillons de vérifier ces informations avant votre voyage. N'hésitez pas à nous contacter ou à contacter l'auteur pour en savoir plus. Pour plus d'informations sur les données publiées sur ce site, reportez-vous aux Conditions Générales d'Utilisations du site ignrando.fr.



LE PAS DE SOUCY

Point d'intérêt naturel

Ici la rivière Tarn disparaît sous d'énormes blocs de calcaire effondrés de la falaise, et le lieu a suscité l'imaginaire des hommes. Sainte-Enimie en combattant le Drac (le diable) l'aurait enseveli sous ce chaos rocheux. Mais aussi Gargantua passant dans la région aurait en pêchant de nuit provoqué un éboulement.

KM 26,0
ALTITUDE 438 m

LATITUDE 44.281
LONGITUDE 3.23208
9 r de saint prejet
48210 Masegros Causses Gorges



LES VIGNES L'ÉGLISE SAINT-PRÉJET

Eglise, Abbaye, monastère

L'église fut rattachée à l'abbaye de Saint-Victor-de-Marseille à partir de 1155. Cette église n'a pas subi beaucoup de transformations et garde donc un caractère vraiment typique du premier Art Roman.

**SERVICES
À PROXIMITÉ**


Supermarché, épicerie

KM 26,2
ALTITUDE 422 m

LATITUDE 44.2809
LONGITUDE 3.22915
38 r alexis solanet
48210 Masegros Causses Gorges



LA MAISON TRANQUILLE

Restaurants / Brasserie

Ouvert toute l'année

+33 (0)4 66 31 99 57 / +33(0)6 50 80 98 64

sales@gorgesdutarnchambres.com

Capacité : 5 ch. (10 prs)

INFO PARCOURS 3

KM 26,5
ALTITUDE 407 m

LATITUDE 44.2774
LONGITUDE 3.22814
1 r de saint prejet
48210 Masegros Causses Gorges

LE GRILLON HÔTEL-RESTAURANT LES VIGNES



Restaurants / Brasserie

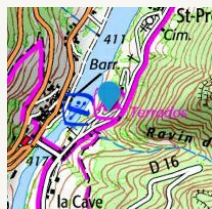
Tel : + 33 (0)4 66 45 48 20 / + 33 (0)6 11 36 87 83

Capacités : 10 ch

KM 26,3
ALTITUDE 419 m

LATITUDE 44.2786
LONGITUDE 3.23048

7 r de saint prejet
48210 Masegros Causses Gorges



CAMPING LE TERRADOS LES VIGNES

Camping

Tel : +33 4 66 48 83 37 / +33 6 75 18 94 60

campingleterrados@orange.fr

Capacité : 65 empl / 6 M-H

KM 26,5
ALTITUDE 419 m

LATITUDE 44.2787
LONGITUDE 3.22837

4 B r alexis solanet
48210 Masegros Causses Gorges



COMMERCES SERVICES LES VIGNES

Commerces

Ouvert de pâques à mi-octobre

Point chaud, alimentation, fruits et légumes, produits régionaux.

Tel : +33 4 66 48 82 30

SERVICES À PROXIMITÉ



Parking



Poste, boîte à lettres



Supermarché, épicerie



Connexion Wifi

KM 26,8
ALTITUDE 418 m

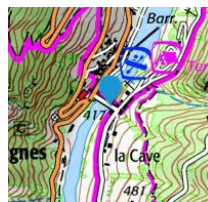
LATITUDE 44.2758
LONGITUDE 3.22606

48500 Masegros Causses Gorges



LE PARISIEN HÔTEL-RESTAURANT

Restaurants / Brasserie



JOUR 3 : LES VIGNES - LE ROZIER

Etape de 11,5 km

Prendre la route du causse Méjean et au bout de 800m le chemin à droite. Au départ la vue est magnifique sur l'enfilade des corniches des causses Sauveterre et Méjean. Toute la balade est dominée par les falaises qui cachent à leurs pieds des hameaux semi-troglodytiques (vue sur St Marcellin et Eglazines rive droite). Le sentier passe au-dessus de la Sablière hameau à l'architecture typique (un panneau indique si on peut le visiter) et rejoint le Rozier par un chemin plus facile.



POINT(S) D'INTÉRÊT

KM 26,7
ALTITUDE 411 m

LATITUDE 44.2767
LONGITUDE 3.22656

10 r de la coustarelle
48500 Masegros Causses Gorges



HÔTEL LE PARISIEN

Restaurants / Brasserie

Ouvert de mi-avril à octobre

+33 (0)4 66 41 01 20 / +33 (0)6 10 76 15 64

hotelleparisien48@orange.fr

Capacité : 10 ch. (20 prs)

A partir de 65€

KM 34,0
ALTITUDE 700 m

LATITUDE 44.226
LONGITUDE 3.21824



SAINT-MARCELLIN

Autre

Impression générée par l'Institut national de l'information géographique et forestière le 5 mars 2019.

Cet itinéraire est fourni à titre informatif. L'IGN ne certifie pas la fiabilité des informations contenues dans les textes, cartes ou photos de cet itinéraire. Nous vous conseillons de vérifier ces informations avant votre voyage. N'hésitez pas à nous contacter ou à contacter l'auteur pour en savoir plus. Pour plus d'informations sur les données publiées sur ce site, reportez-vous aux Conditions Générales d'Utilisations du site ignrando.fr.



Tel : +33 (0)4 66 41 01 20 / +33 (0)6 10 76 15 64
 hotelleparisien48@orange.fr
 Capacité : 10 ch (28pl)

KM 33,0
ALTITUDE 415 m

LATITUDE 44.2237 48150 Saint-Pierre-des-Tripiers
LONGITUDE 3.22919




LE HAMEAU DE LA SABLIERE 
 Monument & architecture

Un lieu hors du temps, mais qui veut s'ouvrir aux autres. Cet ancien couvent du 11ème siècle a été complètement rénové dans les années 1930. Construit sur d'énormes rochers, il surplombe les gorges du Tarn. Se visite à certaines périodes, un panneau est positionné sur le chemin pour signaler si la visite est possible.

KM 33,4
ALTITUDE 715 m

LATITUDE 44.22 48150 Saint-Pierre-des-Tripiers
LONGITUDE 3.2303



CINGLEGROS 
 Point d'intérêt naturel

Remarquable est le Cingle Gros et l'ambiance est de toute manière remarquable à cet endroit.


Par ailleurs, ceux qui le souhaitent peuvent prendre sur la gauche une sente qui dégringole dans le ravin puis remonte ensuite à la plate forme sommitale du Cingle Gros via des échelles impressionnantes mais faciles.

Compter une heure aller-retour.

KM 37,8
ALTITUDE 391 m

LATITUDE 44.1945 12720 Mostuéjols
LONGITUDE 3.20909



CAMPING LA MUSE 
 Camping

Ouvert d'avril à septembre



Le site de St Marcellin niché dans un cirque naturel (400-900 m) au creux des impressionnantes falaises du Sauveterre, fait partie intégrante du Site classé des Gorges du Tarn inscrit au patrimoine mondial de l'UNESCO. C'est un lieu d'exception aux nombreuses richesses environnementales et paysagères (Espace Naturel Sensible) qui en font un site emblématique du département. Son hameau semi troglodytique est composé d'un prieuré attenant à une chapelle romane et son petit cimetière, d'une maison caussenarde et les vestiges d'une fortification rupestre (forcia) : le château de St Marcellin. Plusieurs autres éléments vernaculaires tels que source, four à pain, jasses et baumes, enrichissent ce patrimoine. Le sentier de randonnée qui le traverse figure parmi les 100 plus belles balades de France.

KM 37,4
ALTITUDE 395 m

LATITUDE 44.1964 12720 Mostuéjols
LONGITUDE 3.21188



HÔTEL DE LA MUSE ET DU ROZIER  
 Restaurants / Brasserie

Tél : +33 (0)5 65 62 60 01 / +33 6 72 73 55 96
 info@hotel-delamuse.fr
 Capacité : 35 ch. (50 prs)
 A partir de 135€



POINT(S) D'INTÉRÊT


KM 38,1
ALTITUDE 405 m

LATITUDE 44.1913 48150 Le Rozier
LONGITUDE 3.20689



Impression générée par l'Institut national de l'information géographique et forestière le 5 mars 2019.

Cet itinéraire est fourni à titre informatif. L'IGN ne certifie pas la fiabilité des informations contenues dans les textes, cartes ou photos de cet itinéraire. Nous vous conseillons de vérifier ces informations avant votre voyage. N'hésitez pas à nous contacter ou à contacter l'auteur pour en savoir plus. Pour plus d'informations sur les données publiées sur ce site, reportez-vous aux Conditions Générales d'Utilisations du site ignrando.fr.



Tel :+33 (0)5 65 62 61 61 / +33 (0)6 72 03 58 69
 contact@campinglamuse.fr
 Capacité : 50 emplacements
 A partir de 13€

4

INFO PARCOURS 4

KM 38,0
ALTITUDE 406 m

LATITUDE 44.1922
LONGITUDE 3.20715 48150 Le Rozier



JOUR 4 : LE ROZIER - HYZELZAS

Etape de 17,4 km

Du Rozier jusqu'à la jonction avec le GR de pays (2,6km) suivre le balisage Blanc et rouge GR6 puis le quitter pour suivre le GRP balisage jaune et rouge qui passe sur les corniches de la Jonte. (/!\ Pour les personnes sujettes au vertige il est possible d'éviter les corniches en continuant de suivre le GR 6).

Avant Cassagne on retrouve le balisage blanc et rouge du GR6 jusqu'à Hyelzas.



COMMERCES ET SERVICES AU ROZIER

Commerces

Commerces à l'année : Epicerie des trois causses +33 (0)5 65 61 04 73 (quelques semaines de fermeture hivernale)
 Commerces printemps et été : Bureau de tabac, presse +33 (0)5 65 62 62 06 / Boutique vêtements, matériel de plage, etc.
 Office de tourisme +33 (0)5 65 62 60 33
 Producteurs : Plantes aromatiques et sirops Sylvie Dumas +33 (0)6 78 15 32 48
 Marché estival : tous les mercredis soir en juillet et août

SERVICES À PROXIMITÉ



KM 38,2
ALTITUDE 392 m

LATITUDE 44.1914
LONGITUDE 3.20449 48150 Le Rozier



CAMPING BRUDY

Camping

Ouvert de mai à octobre
 Tel :+33 (0)5 65 62 66 33
 contact@campingdesgorges.fr
 Capacité : 35 emplacements
 A partir de 12,50€

KM 38,2
ALTITUDE 399 m

LATITUDE 44.1906
LONGITUDE 3.20868 48150 Le Rozier



HÔTEL DES VOYAGEURS

Restaurants / Brasserie

Tél : +33 (0)5 65 62 60 25
 contact@lesvoyageurs-lepasduloup.com

KM 38,3
ALTITUDE 389 m

LATITUDE 44.1907
LONGITUDE 3.20329 17220 Peyreleau



CAMPING LES PEUPLIERS

Camping

Ouvert de mai à septembre
 Tel :+33 (0)5 65 62 60 85 / +33 (0)6 74 37 79 72

Impression générée par l'Institut national de l'information géographique et forestière le 5 mars 2019.



Cet itinéraire est fourni à titre informatif. L'IGN ne certifie pas la fiabilité des informations contenues dans les textes, cartes ou photos de cet itinéraire. Nous vous conseillons de vérifier ces informations avant votre voyage. N'hésitez pas à nous contacter ou à contacter l'auteur pour en savoir plus. Pour plus d'informations sur les données publiées sur ce site, reportez-vous aux Conditions Générales d'Utilisations du site ignrando.fr.

Capacité : 21 ch. (45 prs)

KM 38,2
ALTITUDE 397 m

LATITUDE 44.1905
LONGITUDE 3.20872
48150 Le Rozier



HÔTEL DOUSSIÈRE  

Restaurants / Brasserie

Tél : +33 (0)5 65 62 60 25
hoteldoussiere@yahoo.com
Capacité : 18 ch. (40 prs)

peupliers12@orange.fr
Capacité : 33 emplacements
A partir de 12€

KM 38,4
ALTITUDE 428 m

LATITUDE 44.1891
LONGITUDE 3.20883
12720 Peyreleau



GÎTE ET RANDO EVOLUTIONS  

Gîte/chambre d'hôtes

Ouvert de mi-mars à mi-novembre
Tel : +33 (0)5 65 62 60 93
Capacité : 6 ch. et 1 dortoir (30 prs)
A partir de 44€

KM 38,3
ALTITUDE 390 m

LATITUDE 44.1904
LONGITUDE 3.2044
48150 Le Rozier



CAMPING MUNICIPAL DE BROUILLET 

Camping

Ouvert d'avril à septembre
Tel : +33 (0)5 65 62 63 98
contact@campinglerozier.com
Capacité : 155 emplacements
A partir de 12,80€

KM 38,7
ALTITUDE 605 m

LATITUDE 44.1935
LONGITUDE 3.21498
48150 Le Rozier



ROCHER DE CAPLUC 

Point d'intérêt naturel

Le rocher de Capluc est isolé, et, plus haut, sur un large socle, le rocher nommé " L'enclume"

KM 41,1
ALTITUDE 799 m

LATITUDE 44.1941
LONGITUDE 3.23101
48150 Saint-Pierre-des-Tripiers



VASES DE CHINE ET DE SEVRES 

Point d'intérêt naturel

Le site le plus spectaculaire du parcours du sentier des corniches du Causse Méjean, celui des "vases" :
A gauche : voilà le spectacle célèbre qu'on découvre brusquement à

KM 49,4
ALTITUDE 893 m

LATITUDE 44.2183
LONGITUDE 3.27727
48150 Saint-Pierre-des-Tripiers



GÎTE AUBERGE DE LA VIALE  

Gîte/chambre d'hôtes

Sandrine Bon
Ouvert d'avril à octobre
+33 (0)4 66 48 82 39

Impression générée par l'Institut national de l'information géographique et forestière le 5 mars 2019.


Cet itinéraire est fourni à titre informatif. L'IGN ne certifie pas la fiabilité des informations contenues dans les textes, cartes ou photos de cet itinéraire. Nous vous conseillons de vérifier ces informations avant votre voyage. N'hésitez pas à nous contacter ou à contacter l'auteur pour en savoir plus. Pour plus d'informations sur les données publiées sur ce site, reportez-vous aux Conditions Générales d'Utilisations du site ignrando.fr.

la sortie d'un couloir rocheux abrupt et étroit, dit le "Pas du loup", par lequel on redescend sur la corniche après une courte incursion sur les abords du plateau : à gauche, la base du "Vase de Chine", plus loin à droite, le "Vase de Sèvres" (note 2) ;
A droite : de la base du vase de Sèvres, vue sur le "Vase de Chine" et sur le haut de la "Roche décollée" (voir ci-dessous). Au loin, un de gros rochers du versant sud des gorges de la Jonte, le "Rocher Fabié".

KM 42,8
ALTITUDE 795 m

LATITUDE 44.1988
LONGITUDE 3.24318
48150 Saint-Pierre-des-Tripiers

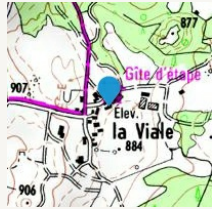



BALCON DU VERTIGE 
Points de vue, panorama

Endroit de prédilection pour admirer le balai aérien des vautours fauves réintroduits dans les gorges de la Jonte depuis quelques années.

KM 49,4
ALTITUDE 891 m

LATITUDE 44.218
LONGITUDE 3.2772
48150 Saint-Pierre-des-Tripiers



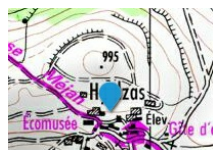
CHAMBRES D'HÔTE DE LA VIALE 
Gîte/chambre d'hôtes

Plusieurs chambres d'hôtes disponibles et aussi un hébergement collectif. Bon accueil. Table d'hôte le soir

INFO PARCOURS 5

KM 55,4
ALTITUDE 969 m

LATITUDE 44.218
LONGITUDE 3.32482
521 hylzas
48150 Hures-la-Parade



JOUR 5 : HYLZAS - MEYRUEIS

Etape de 13,8 km

Depuis Hylzas, continuer de suivre le balisage blanc et rouge du GR6,

Impression générée par l'Institut national de l'information géographique et forestière le 5 mars 2019.



Cet itinéraire est fourni à titre informatif. L'IGN ne certifie pas la fiabilité des informations contenues dans les textes, cartes ou photos de cet itinéraire. Nous vous conseillons de vérifier ces informations avant votre voyage. N'hésitez pas à nous contacter ou à contacter l'auteur pour en savoir plus. Pour plus d'informations sur les données publiées sur ce site, reportez-vous aux Conditions Générales d'Utilisations du site ignrando.fr.

bonauberger@gite-auberge.fr
Capacité : 3ch. et 2 dortoirs (17 prs)
A partir de 15€

KM 52,5
ALTITUDE 841 m

LATITUDE 44.2333
LONGITUDE 3.29418
48150 Saint-Pierre-des-Tripiers




CHAMBRE D'HÔTES LE COURBY  
Gîte/chambre d'hôtes

Ouvert d'avril à octobre
Tél : +33 (0)4 66 45 63 21
contact@le-courby.com
Capacité : 5 ch. (15 prs)
A partir de 69€

KM 53,6
ALTITUDE 928 m

LATITUDE 44.2453
LONGITUDE 3.29928
48150 Saint-Pierre-des-Tripiers



CAMPING LA COMBE 
Camping

Ouvert de mai à novembre
Tel : +33 (0)4 66 45 61 32
l.darchy@free.fr
Capacité : 25 emplacements
A partir de 13€

KM 67,7
ALTITUDE 688 m

LATITUDE 44.1855
LONGITUDE 3.41957
48150 Meyrueis



CAMPING LE CAPELAN 
Camping

Ouvert de mi-mai à mi-septembre
Tel : +33 (0)4 66 45 60 50 / +33 (0)6 07 78 79 17
info@campingcapelan.com
Capacité : 100 emplacements



qui après être passé par les Hérans et l'Aven Armand, bifurque sur la droite un peu avant le hameau de Pauparelle pour descendre sur Meyrueis.



POINT(S) D'INTÉRÊT

KM 55,5
ALTITUDE 964 m

LATITUDE 44.2174 48150 Hures-la-Parade
LONGITUDE 3.32585

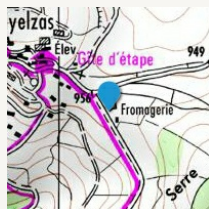


GÎTE DE LA DOLINE
Gîte/chambre d'hôtes

Ouvert toute l'année
+33 (0)4 66 45 61 64 / +33 (0)6 85 25 30 59
legitedufourapain@lecaussemejean.com
Capacité : 2 ch. et 2 dortoirs (19 prs)
A partir de 14€

KM 55,8
ALTITUDE 955 m

LATITUDE 44.2159 48150 Hures-la-Parade
LONGITUDE 3.32858



FROMAGERIE LE FÉDOU
Produit de la ferme

Accueil très sympa. Dégustation et achat possible. On peut aussi boire un coup.



POINT(S) D'INTÉRÊT

KM 68,8
ALTITUDE 697 m

LATITUDE 44.1793 5 r saint-blaise
LONGITUDE 3.42962 48150 Meyrueis



COMMERCES ET SERVICES À MEYRUEIS
Commerces

Commerces ouvert à l'année : Boulangerie +33 (0)4 66 45 67 43 /
Boucherie +33 (0)4 66 45 64 22 / Supérette 8 à huit +33 (0)4 66 45 65 32

A partir de 18,50€

KM 68,1
ALTITUDE 704 m

LATITUDE 44.1827 48150 Meyrueis
LONGITUDE 3.4254



CAMPING LA PÈGUE
Camping

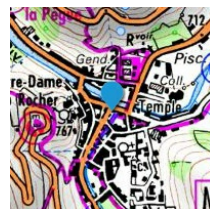
Ouvert de juillet à août
Tel : +33 (0)6 81 63 50
info@nature-cevennes.com
Capacité : 80 emplacements
A partir de 10€



INFO PARCOURS 6

KM 68,8
ALTITUDE 697 m

LATITUDE 44.1794 3 r de la ville
LONGITUDE 3.4296 48150 Meyrueis



JOUR 6 : MEYRUEIS - NIVOLIERS

Etape de 15,4 km

De Meyrueis reprendre le chemin de la veille (GR6) pour remonter sur le Causse Méjean. Au croisement prendre à droite en direction de Pauparelle sur la petite route goudronnée qui est balisée jaune et rouge correspondant au GR de Pays tour du Causse Méjean. Continuer de suivre le balisage jaune et rouge jusqu'à un croisement situé un peu avant le hameau de Galy où l'on peut récupérer sur la gauche le GR60 balisé blanc et rouge jusqu'à Nivoliens.

Impression générée par l'Institut national de l'information géographique et forestière le 5 mars 2019.

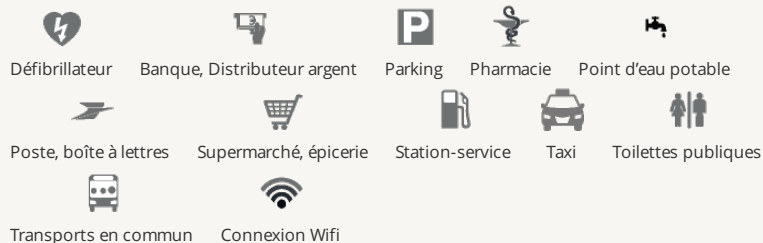
Cet itinéraire est fourni à titre informatif. L'IGN ne certifie pas la fiabilité des informations contenues dans les textes, cartes ou photos de cet itinéraire. Nous vous conseillons de vérifier ces informations avant votre voyage. N'hésitez pas à nous contacter ou à contacter l'auteur pour en savoir plus. Pour plus d'informations sur les données publiées sur ce site, reportez-vous aux Conditions Générales d'Utilisations du site ignrando.fr.

/ Epicerie CocciMarket +33 4 66 48 19 18 / Tabac presse +33 (0)4 66 45 61 42 / Office de tourisme +33 (0)4 66 45 60 33

Taxi : Taxi Meyrueis +33 (0)4 66 45 46 63 / Sandy Fany +33 (0)4 66 45 65 24

Marché toute l'année le mercredi matin, marché estival tous les vendredis matin de juillet et août

SERVICES À PROXIMITÉ



KM 68,8
ALTITUDE 697 m

LATITUDE 44.1794
LONGITUDE 3.4295

3 r de la ville
48150 Meyrueis



BUREAU D'INFORMATION TOURISTIQUE DE MEYRUEIS

Infos tourisme / Office de tourisme

Ouvert toute l'année

Tél : +33 (0)4 66 45 01 14

<https://www.cevennes-gorges-du-tarn.com/>

KM 68,9
ALTITUDE 699 m

LATITUDE 44.1788
LONGITUDE 3.42968

48150 Meyrueis



CHAMBRES CHEZ SERGE GAILLAC

Gîte/chambre d'hôtes

Ouvert toute l'année

Tél : +33 (0)6 77 88 64 92

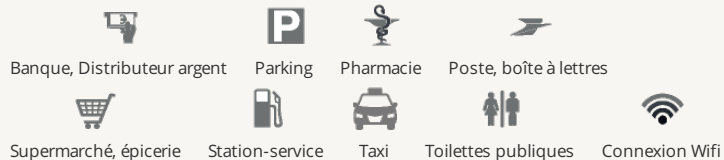
Capacité : 3 ch. (8 prs)

A partir de 45€

Impression générée par l'Institut national de l'information géographique et forestière le 5 mars 2019.

Cet itinéraire est fourni à titre informatif. L'IGN ne certifie pas la fiabilité des informations contenues dans les textes, cartes ou photos de cet itinéraire. Nous vous conseillons de vérifier ces informations avant votre voyage. N'hésitez pas à nous contacter ou à contacter l'auteur pour en savoir plus. Pour plus d'informations sur les données publiées sur ce site, reportez-vous aux Conditions Générales d'Utilisations du site ignrando.fr.

SERVICES À PROXIMITÉ



KM 69,0
ALTITUDE 715 m

LATITUDE 44.1816
LONGITUDE 3.43681
48150 Meyrueis



CAMPING LE JARDIN DES CÉVENNES

Camping

Ouvert de mai à septembre
Tel : +33 (0)4 66 45 60 51 / +33 (0)6 87 30 08 50
infocamping@jardindescevennes.com
Capacité : 90 emplacements
A partir de 17€

KM 69,0
ALTITUDE 702 m

LATITUDE 44.1777
LONGITUDE 3.42867
19 r saint-blaise
48150 Meyrueis



HÔTEL LES SAPINS

Hôtel

Ouvert de mai à septembre
Tél : +33 (0)4 66 45 60 40 / +33 (0)6 74 45 48 01
hotels-les-sapins-48@orange.fr
Capacité : 16 ch.
A partir de 38€

SERVICES À PROXIMITÉ



KM 69,0
ALTITUDE 700 m

LATITUDE 44.1777
LONGITUDE 3.42827
19 r saint-blaise
48150 Meyrueis



Impression générée par l'Institut national de l'information géographique et forestière le 5 mars 2019.

Cet itinéraire est fourni à titre informatif. L'IGN ne certifie pas la fiabilité des informations contenues dans les textes, cartes ou photos de cet itinéraire. Nous vous conseillons de vérifier ces informations avant votre voyage. N'hésitez pas à nous contacter ou à contacter l'auteur pour en savoir plus. Pour plus d'informations sur les données publiées sur ce site, reportez-vous aux Conditions Générales d'Utilisations du site ignrando.fr.



HÔTEL DE L'EUROPE

Hôtel

Ouvert d'avril à octobre

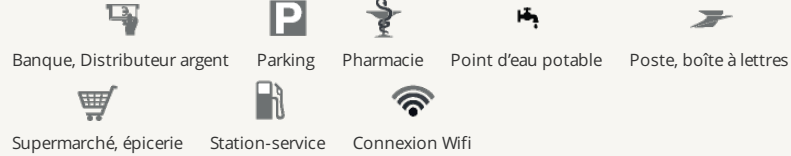
Tél : +33 4 66 45 60 05

frederic-robert-48@wanadoo.fr

Capacité : 29 ch.

A partir de 45,50€

SERVICES À PROXIMITÉ



KM 69,0
ALTITUDE 702 m

LATITUDE 44.178
LONGITUDE 3.42822

298 r de la ville
48150 Meyrueis



HÔTEL DE FRANCE

Restaurants / Brasserie

Ouvert de mi-avril à octobre

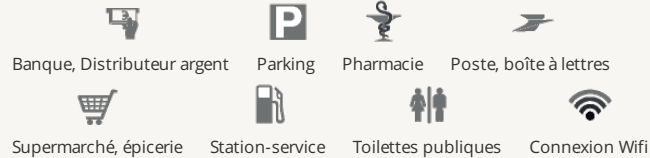
Tél : +33 (0)4 66 45 60 07

grandhoteldefrance@wanadoo.fr

Capacité : 44 ch. (90 prs)

A partir de 52€

SERVICES À PROXIMITÉ



KM 69,1
ALTITUDE 702 m

LATITUDE 44.1773
LONGITUDE 3.42828

48150 Meyrueis



HÔTEL FAMILY

Restaurants / Brasserie

Ouvert d'avril à octobre

+33 (0)4 66 45 60 02

hotel.family@wanadoo.fr

Impression générée par l'Institut national de l'information géographique et forestière le 5 mars 2019.

Cet itinéraire est fourni à titre informatif. L'IGN ne certifie pas la fiabilité des informations contenues dans les textes, cartes ou photos de cet itinéraire. Nous vous conseillons de vérifier ces informations avant votre voyage. N'hésitez pas à nous contacter ou à contacter l'auteur pour en savoir plus. Pour plus d'informations sur les données publiées sur ce site, reportez-vous aux Conditions Générales d'Utilisations du site ignrando.fr.

Capacité : 44 ch. (150 prs)
A partir de 61€

SERVICES À PROXIMITÉ



KM 69,1
ALTITUDE 705 m

LATITUDE 44.1764 48150 Meyrueis
LONGITUDE 3.42884



HÔTEL LE MONT AIGOUAL
Restaurants / Brasserie

Ouvert d'avril à octobre
Tél : +33 (0)4 66 45 65 61
hotelmontaigoual@free.fr
Capacité : 28 ch.
A partir de 80€

KM 69,3
ALTITUDE 741 m

LATITUDE 44.1828 48150 Meyrueis
LONGITUDE 3.43994



HÔTEL CHÂTEAU D'AYRES
Restaurants / Brasserie

Ouvert de mi-février à décembre
Tél : +33 (0)4 66 45 60 10 / +33 (0)6 08 58 16 36
reservation@chateau-d-ayres.com
Capacité : 29 ch.
A partir de 99€

SERVICES À PROXIMITÉ



KM 70,6

LATITUDE 44.1687 48150 Meyrueis

Impression générée par l'Institut national de l'information géographique et forestière le 5 mars 2019.
Cet itinéraire est fourni à titre informatif. L'IGN ne certifie pas la fiabilité des informations contenues dans les textes, cartes ou photos de cet itinéraire. Nous vous conseillons de vérifier ces informations avant votre voyage. N'hésitez pas à nous contacter ou à contacter l'auteur pour en savoir plus. Pour plus d'informations sur les données publiées sur ce site, reportez-vous aux Conditions Générales d'Utilisations du site ignrando.fr.

ALTITUDE 737 m

LONGITUDE 3.44805



CAMPING À LA FERME DE RIBEVENES 
Camping

Ouvert de mi-avril à octobre

Tel : +33 (0)4 66 45 66 48 / +33 (0)6 84 43 31 51

anatolerandoane@aol.com

Capacité : 6 emplacements

A partir de 12€

KM 70,8


ALTITUDE 741 m

LATITUDE 44.1619

48150 Meyrueis

LONGITUDE 3.43846



CHÂTEAU DE ROQUEDOLS ET ARBORETUM  
Château

Très joli château du XVIème siècle avec jardin à la française et petit circuit en sous bois au cœur du petit arboretum très agréable pendant les fortes chaleurs.

KM 71,4



ALTITUDE 729 m

LATITUDE 44.1849

48150 Meyrueis

LONGITUDE 3.43615



GÎTE DE LA DRAILLE  
Gîte/chambre d'hôtes

Ouvert de mi-mars à mi-novembre

Michael Doussière

+33 (0)4 66 45 65 37 / +33 (0)6 81 61 63 50

Capacité : 6 ch. (24 prs)

A partir de 37€

Accueil équestre

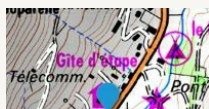
KM 71,4

ALTITUDE 722 m

LATITUDE 44.1847

48150 Meyrueis

LONGITUDE 3.43651



GÎTE DE LA DRAILLE 
Gîte/chambre d'hôtes

Impression générée par l'Institut national de l'information géographique et forestière le 5 mars 2019.

Cet itinéraire est fourni à titre informatif. L'IGN ne certifie pas la fiabilité des informations contenues dans les textes, cartes ou photos de cet itinéraire. Nous vous conseillons de vérifier ces informations avant votre voyage. N'hésitez pas à nous contacter ou à contacter l'auteur pour en savoir plus. Pour plus d'informations sur les données publiées sur ce site, reportez-vous aux Conditions Générales d'Utilisations du site ignrando.fr.



KM 71,8
ALTITUDE 710 m

LATITUDE 44.1865 48150 Meyrueis
LONGITUDE 3.43924




 **CAMPING LE PRÉ DE CHARLET** 
Camping

Ouvert de mi-avril à septembre
Tel : +33 (0)4 66 45 63 65 / +33 (0)6 85 03 16 35
info@camping-cevennes-meyrueis.com
Capacité : 70 emplacements
A partir de 10,60€

KM 73,5
ALTITUDE 960 m

LATITUDE 44.2034 48150 Meyrueis
LONGITUDE 3.42952



 **CHAMBRE D'HÔTES LES ÉCURIES DU MÉJEAN** 
Gîte/chambre d'hôtes

Ouvert toute l'année
Tél : +33 (0)4 66 45 69 17
ecurie.du.mejean@gmail.com
Capacité : 4 ch. (13 prs)
A partir de 50€
Accueil équestre

KM 80,5
ALTITUDE 1085 m

LATITUDE 44.226 48400 Fraissinet-de-Fourques
LONGITUDE 3.51425



 **FERME DE L'HOM** 
Gîte/chambre d'hôtes

Ouvert toute l'année
Gîte d'étape et chambre d'hôtes
Martine Turc
+33 (0)4 66 45 66 14
martine.turc@orange.fr
Capacité : 2ch. et 1 dortoir (17 prs)

Impression générée par l'Institut national de l'information géographique et forestière le 5 mars 2019.

Cet itinéraire est fourni à titre informatif. L'IGN ne certifie pas la fiabilité des informations contenues dans les textes, cartes ou photos de cet itinéraire. Nous vous conseillons de vérifier ces informations avant votre voyage. N'hésitez pas à nous contacter ou à contacter l'auteur pour en savoir plus. Pour plus d'informations sur les données publiées sur ce site, reportez-vous aux Conditions Générales d'Utilisations du site ignrando.fr.

A partir de 15€



INFO PARCOURS 7

KM 84,2
ALTITUDE 969 m

LATITUDE 44.2633
LONGITUDE 3.46164

48150 Hures-la-Parade



JOUR 7 : NIVOLIERS - SAINTE ENIMIE

Etape de 14,8 km
Continuer de suivre le balisage blanc et rouge du GR60 jusqu'à Sainte Enimie.



POINT(S) D'INTÉRÊT

KM 84,2
ALTITUDE 960 m

LATITUDE 44.2639
LONGITUDE 3.46129

48150 Hures-la-Parade



CHAMBRE D'HÔTES L'OUSTAL DE CAOUNÉ

Gîte/chambre d'hôtes

Ouvert toute l'année
Tél : +33 (0)4 66 45 64 47 / +33 (0)6 22 98 39 95
michel.criton1@wanadoo.fr
Capacité : 2 ch. (5 prs)
A partir de 49€

KM 84,3
ALTITUDE 960 m

LATITUDE 44.2642
LONGITUDE 3.46119

48150 Hures-la-Parade



CHAMBRE D'HÔTES AUBERGE DE CHANET

Gîte/chambre d'hôtes

Ouvert de mi-avril à octobre
Tél : +33 (0)4 66 45 65 12
lechanet@aol.com
Capacité : 10 ch. et 1 dortoir (48 prs)
A partir de 60€

Impression générée par l'Institut national de l'information géographique et forestière le 5 mars 2019.

Cet itinéraire est fourni à titre informatif. L'IGN ne certifie pas la fiabilité des informations contenues dans les textes, cartes ou photos de cet itinéraire. Nous vous conseillons de vérifier ces informations avant votre voyage. N'hésitez pas à nous contacter ou à contacter l'auteur pour en savoir plus. Pour plus d'informations sur les données publiées sur ce site, reportez-vous aux Conditions Générales d'Utilisations du site ignrando.fr.

KM 84,4
ALTITUDE 961 m

LATITUDE 44.265
LONGITUDE 3.46096

48150 Hures-la-Parade



CHAMBRE D'HÔTES L'ANGE GARDIEN  

Gîte/chambre d'hôtes

Ouvert d'avril à mi-octobre
Tél : +33 (0)4 66 31 50 69
langegardien48@gmail.com
Capacité : 2 ch. (5 prs)
A partir de 72€

KM 84,5
ALTITUDE 967 m

LATITUDE 44.2656
LONGITUDE 3.46135

48150 Hures-la-Parade



CHAMBRE D'HÔTES L'ÉTOILE DU BERGER 

Gîte/chambre d'hôtes

Ouvert toute l'année
Tél : +33 (0)4 66 47 07 53 / +33 (0)6 85 75 28 53
location.nivoliers@orange.fr
Capacité : 2 ch. (4 prs)
A partir de 62,50€

KM 97,0
ALTITUDE 495 m

LATITUDE 44.365
LONGITUDE 3.43226

48210 Gorges du Tarn Causses



GÎTE D'ÉTAPE CENTRE D'ACTIVITÉS DE PLEINE NATURE 

Divers

Ouvert de mars à novembre
Tel : +33 (0)4 66 48 53 55
sainte-enimie@sportspourtous.org
Capacité : 28 ch 1 à 2 prs / 12 ch 3 à 4 prs
à partir de 26.90€

KM 97,1
ALTITUDE 471 m

LATITUDE 44.3651
LONGITUDE 3.42447

48210 Gorges du Tarn Causses



CAMPING DES GORGES DU TARN 

Camping

Impression générée par l'Institut national de l'information géographique et forestière le 5 mars 2019.

Cet itinéraire est fourni à titre informatif. L'IGN ne certifie pas la fiabilité des informations contenues dans les textes, cartes ou photos de cet itinéraire. Nous vous conseillons de vérifier ces informations avant votre voyage. N'hésitez pas à nous contacter ou à contacter l'auteur pour en savoir plus. Pour plus d'informations sur les données publiées sur ce site, reportez-vous aux Conditions Générales d'Utilisations du site ignrando.fr.



Ouvert d'avril à septembre
Tel : +33 (0)4 66 45 24 89
camping.domeizel@live.fr
Capacité : 30 empl / 2 M-H
à partir de 14€



INFORMATIONS COMPLÉMENTAIRES

INFORMATIONS PRATIQUES

Période de pratique : printemps, été, automne.
Attention : traversée du Causse difficile par forte chaleur. Carte IGN : 2640 OT Gorges du Tarn et de la Jonte Causses Méjean
Accès en bus : ligne Millau-Le Rozier-Meyrueis (toute l'année)
Accès Gare SNCF : Millau Venir en voiture : départ possible de Sainte Enimie, Meyrueis ou Le Rozier La réglementation : <http://www.cevennes-parcnational.fr/fr/le-parc-national-des-cevennes/la-reglementation-du-coeur/des-regles-pour-tous> Information office de tourisme Gorges du Tarn Causses & Cévennes contact : + 33 (0)4 66 45 01 14 (!\ attention aux périodes de crues du printemps et de l'automne : renseignements auprès de l'office ou sur www.vigicrues.gouv.fr (territoire Garonne-Tarn-Lot / Haut Tarn – Montbrun)

OPTIONNEL : UNE OU PLUSIEURS ÉTAPES SUR L'EAU

Il est possible d'effectuer une ou plusieurs étapes le long des Gorges du Tarn en Canoé. Pour plus d'information sur les parcours et location possible en canoé consultez le site de l'office de tourisme : <http://www.cevennes-gorges-du-tarn.com/canyon-rafting-canoee-kayak> Autre option : depuis La Malène, possibilité de faire une partie du parcours sur une barque avec un batelier, découverte et présentation unique des Gorges du Tarn. Réservation : +33 (0)4 66 48 51 10

TRANSPORT DE BAGAGES

Taxi Meyrueis : 04 66 45 46 63
Sandy Fany : 04 66 45 65 24
Taxi Les Sources : 04 66 45 14 74

**ATTENTION
EFFONDREMENT DU
SENTIER ENTRE
HAUTERIVES ET LA
MALÈNE !**

Suite aux crues, le sentier en rive entre Hauterives et la Malène s'est effondré. Nous vous déconseillons de l'emprunter (message du 18/12/2018). Nous vous proposons de le contourner par le causse Méjean :

<https://ignrando.fr/fr/parcours/fiche/details/id/417051/>

Ou de faire la descente St-Chély du Tarn La Malène en canoë 8 km