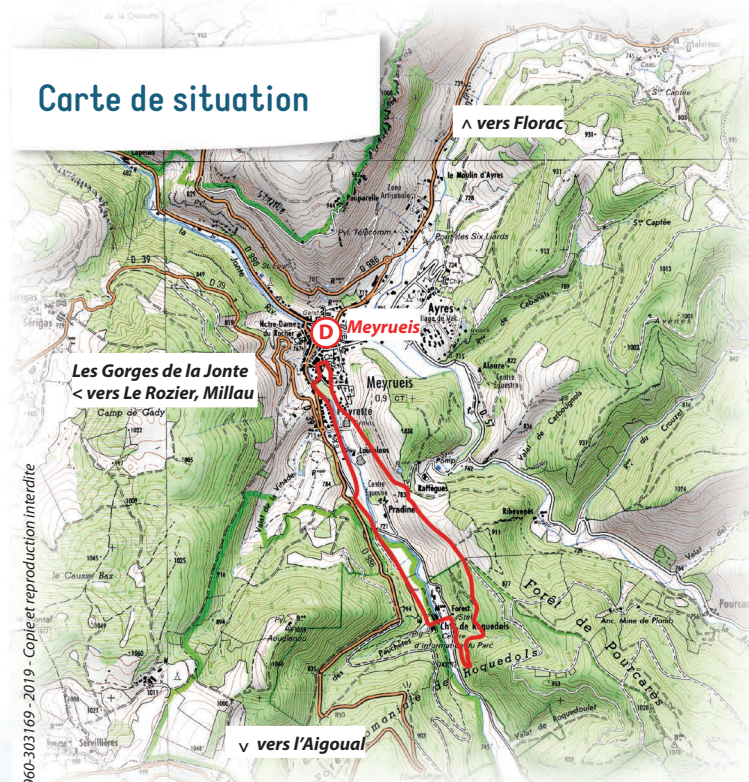


Le château de Roqedols

Ce quadrilatère est formé de deux bâtiments rectangulaires reliés entre eux suivant un angle droit et ornés de trois tours rondes coupées au ras du toit. Une quatrième tour, coiffée d'un toit en poivrière, trône à l'intersection de deux murs prolongeant les deux bâtisses et fermant une cour intérieure. Les ailes nord constituent le logement principal. L'aile sud correspondait aux écuries qui ont été transformées à la fin du XIX^{ème} siècle en cuisines dans lesquelles se trouve une monumentale cheminée. Sur la façade ouest s'ouvre une porte d'accès datée de 1534. Aux alentours de 1914, un perron en fer à cheval a remplacé un escalier monumental à double rampe de style Renaissance.

Carte de situation



MASSIF DE L'AIGOUAL | MEYRUEIS

Sentier du château de Roqedols

 5 km

 1h30

 701m

 836m

 D+ 179



Randonnée

Niveau > Facile

Balisage > 

Les chantiers de jeunesse : La jeunesse endoctrinée

Sur la route de Ferrussac une stèle fut élevée par l'association des anciens des chantiers de jeunesse.

Ces chantiers de jeunesse avaient été instaurés par le gouvernement de Vichy en juillet 1940, afin d'assurer en zone libre et durant 8 mois, la formation physique et doctrinale des jeunes gens que les circonstances exemptaient du service militaire. Le chantier n° 19, « les jeunes forestiers de Roqedols », environ 6000 jeunes disséminés aux alentours de Meyrueis. Les jeunes y réalisaient des travaux forestiers et fabriquaient du charbon de bois. Ils fonctionnèrent de 1940 à 1944.



Fiche réalisée par l'Office de Tourisme Gorges du Tarn, Causses & Cévennes avec la collaboration de



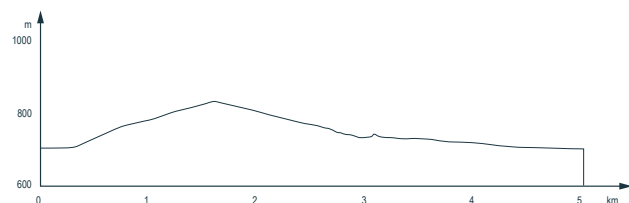
Au départ de Meyrueis, une balade familiale qui vous mènera jusqu'à un très beau château du XVI^{ème} siècle. Aux abords de la bâtisse, un petit jardin à la française et un des nombreux arboretums¹ qui vivent le jour lors du reboisement du massif de l'Aigoual.

À Savoir : Montée caillouteuse dans la première partie de la randonnée.




Accès : Meyrueis, parking de la place du champ de Mars.

Profil altimétrique :

Carte IGN 2641 ET Mont Aigoual Le Vigan

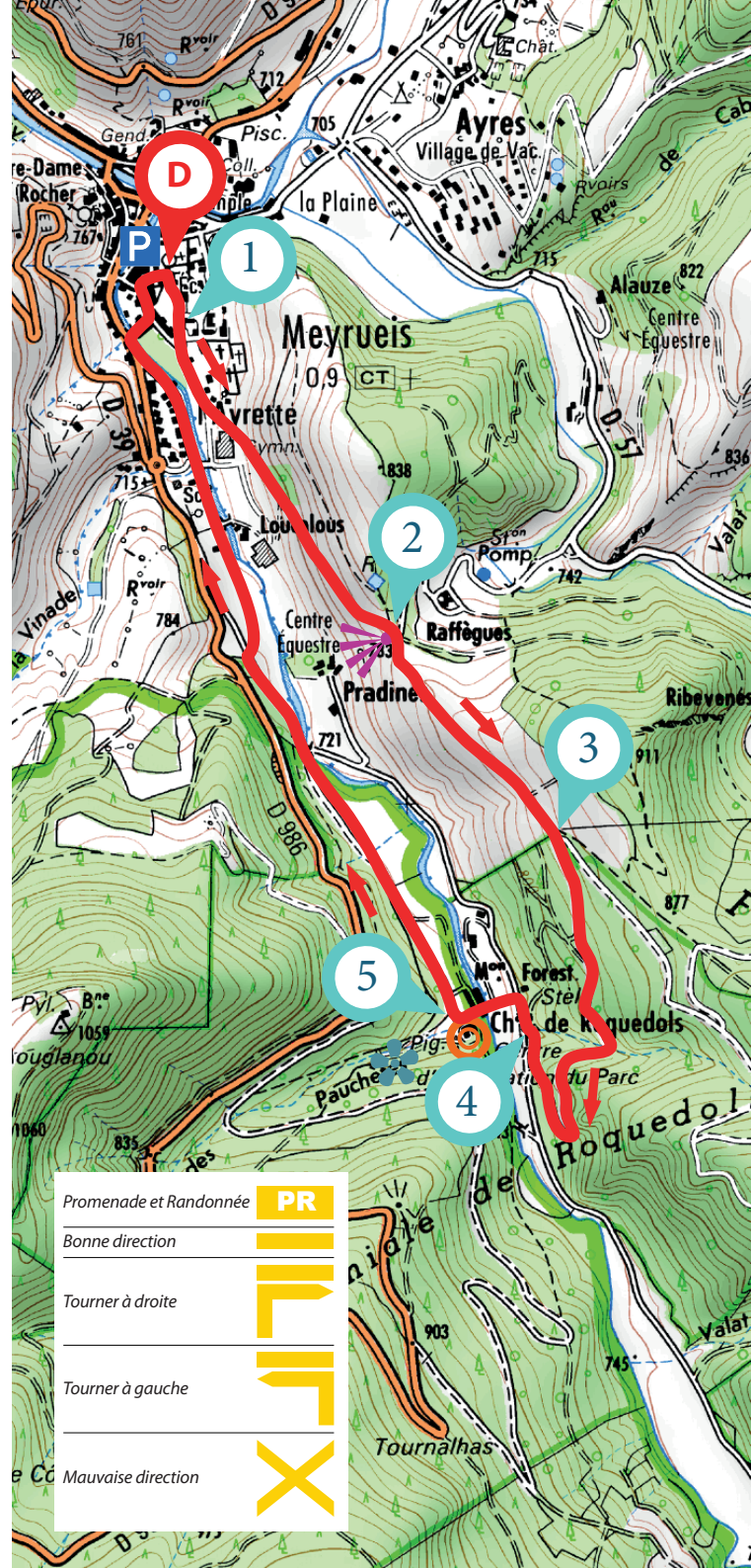






Intérêts naturels et patrimoniaux sur le circuit :

-  Le château de Roquedols et son domaine
-  Vue sur la vallée du Béthuzon
-  Arboretum¹ (petit circuit de découverte)

¹ Jardin botanique spécialisé, généralement conçu comme un espace paysager. Il présente de nombreuses espèces d'arbres ou d'essences ligneuses sous forme de collections le plus souvent thématiques.

² Canal d'acheminement de l'eau



Promenade et Randonnée	PR
Bonne direction	
Tourner à droite	
Tourner à gauche	
Mauvaise direction	

Descriptif du sentier

- D** **Départ** - Depuis la place du Champ de Mars, prendre à droite sur une route goudronnée, longer un béal² abandonné jusqu'à hauteur du Gymnase.
- 1** A hauteur du gymnase, prendre à gauche le chemin qui monte régulièrement vers le col de Tribes (altitude 783m).
- 2** Au niveau du col, prendre le chemin le plus à droite qui entre sous le couvert de quelques pins sylvestres.
- 3** Au carrefour, aller à droite sur un sentier de quelques dizaines de mètres débouchant sur une large piste forestière. L'emprunter à droite.
- 4** Au niveau de la route de Ferrussac, prendre à droite et après 50m environ, prendre à gauche une voie carrossable qui après avoir enjambé le Béthuzon mène au pied du château de Roquedols.
- 5** Après avoir fait le tour du château, prendre en direction du nord entre deux haies de marronniers et franchir un portail en fer forgé symbolisant l'entrée de la propriété. Longer les champs constituant le domaine de Roquedols. Arrivé sur la route goudronnée, prendre à gauche, puis la première route à droite. Traverser les faubourgs de Meyrueis pour rejoindre le centre du village