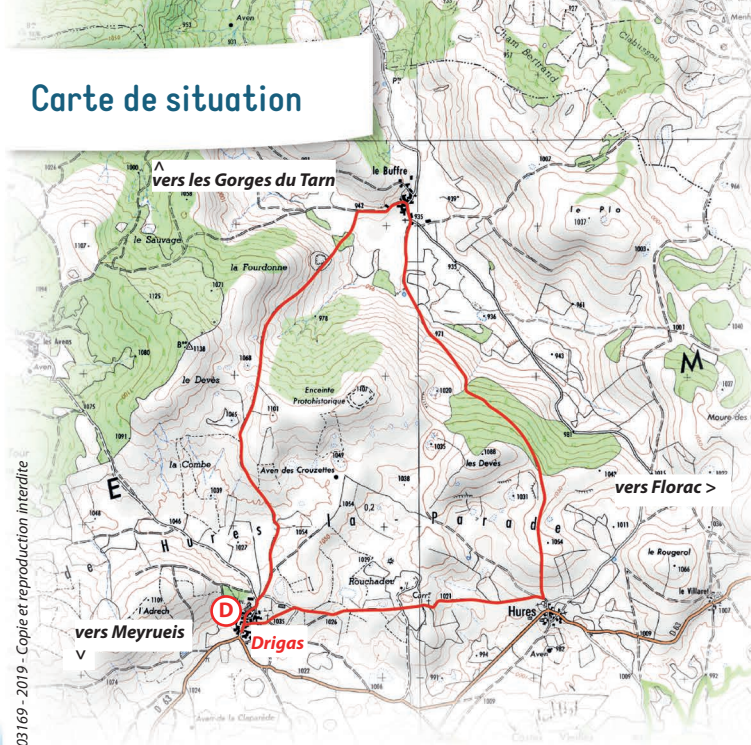


## La croix du Buffre et le chemin de Saint Guilhem.

La croix du Buffre est située sur le Chemin de Saint Guilhem, chemin de pèlerinage entre le massif central et la Méditerranée, qui permettait aux pèlerins de se rendre à l'abbaye de Gellone. Cette croix est l'une des plus anciennes et des plus belles du département. Son socle sculpté dans le calcaire, date du XII<sup>ème</sup> siècle, la croix est plus récente et daterait du XVIII<sup>ème</sup> siècle. Son piédestal cylindrique s'élève sur trois marches, deux personnages se font face, de part et d'autre d'un bénitier représentant un visage humain. Le bénitier est creusé dans la masse et en relief sur le socle. L'itinéraire du Saint Guilhem était jalonné de plusieurs croix de pierre, destinées à guider les pèlerins et à soutenir leur ardeur.

### Carte de situation



Conception graphique : charlotte@com-cha.com / Crédits Photos : Alain Lagrave, Flor'ando, Michel Giguet / © IGN n° 233960-303169 - 2019 - Copie et reproduction interdite



### Néolithique et Âges de fer

Au début de l'âge du fer, (VIII<sup>ème</sup> siècle avant J-C), un essor démographique pousse les « celtes des tumulus » à s'installer sur la totalité des grands Causses. À partir du VI<sup>ème</sup> siècle avant J-C, des ouvrages défensifs sont édifiés. Ils nécessitent la construction de muraille complètement fermée : les « enceintes protohistoriques ». On est ici à 1107m d'altitude, à proximité d'un col, d'une draille et d'une source...une position idéale ! Le rempart elliptique mesure 150m sur 100, le mur d'origine était vertical et devait mesurer environ 4m de haut, il était doté de 2 portes. Un fossé entourait le mur pour en renforcer l'efficacité. Le mur, construit en pierres sèches, ne résistera pas au temps. À l'intérieur de la muraille des maisons d'habitation de forme rectangulaire étaient établies à même le rocher et s'appuyaient contre la muraille, côté intérieur.

Fiche réalisée par l'Office de Tourisme Gorges du Tarn, Causses & Cévennes avec la collaboration de



CAUSSE MEJEAN | DRIGAS

## Sentier des trois hameaux Au coeur du causse Méjean



▽ 934m

△ 1084m

▲ D+ 235



Randonnée

Niveau > Facile

Balissage > ■



Une intense impression d'espace, un désert d'herbes sèches et de rocaille qui masque avens et dolines. Trois beaux hameaux de caractère, où maisons, toitures et murets se fondent dans la teinte uniforme de la pierre calcaire.

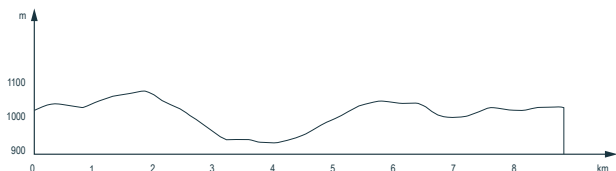
**À savoir :** Promenade facile, mais à éviter par forte chaleur. Attention, il y a sur ce sentier plusieurs portillons qu'il faut refermer après votre passage.

**Sentier commun avec le GRP Tour du Causse Méjean (balisage jaune et rouge) et le GR de St Guilhem (balisage rouge et blanc) entre le point 4 et le D.**






**Accès :** Hameau de Drigas entre Hures-la-Parade et l'Aven Armand.

### Profil altimétrique :

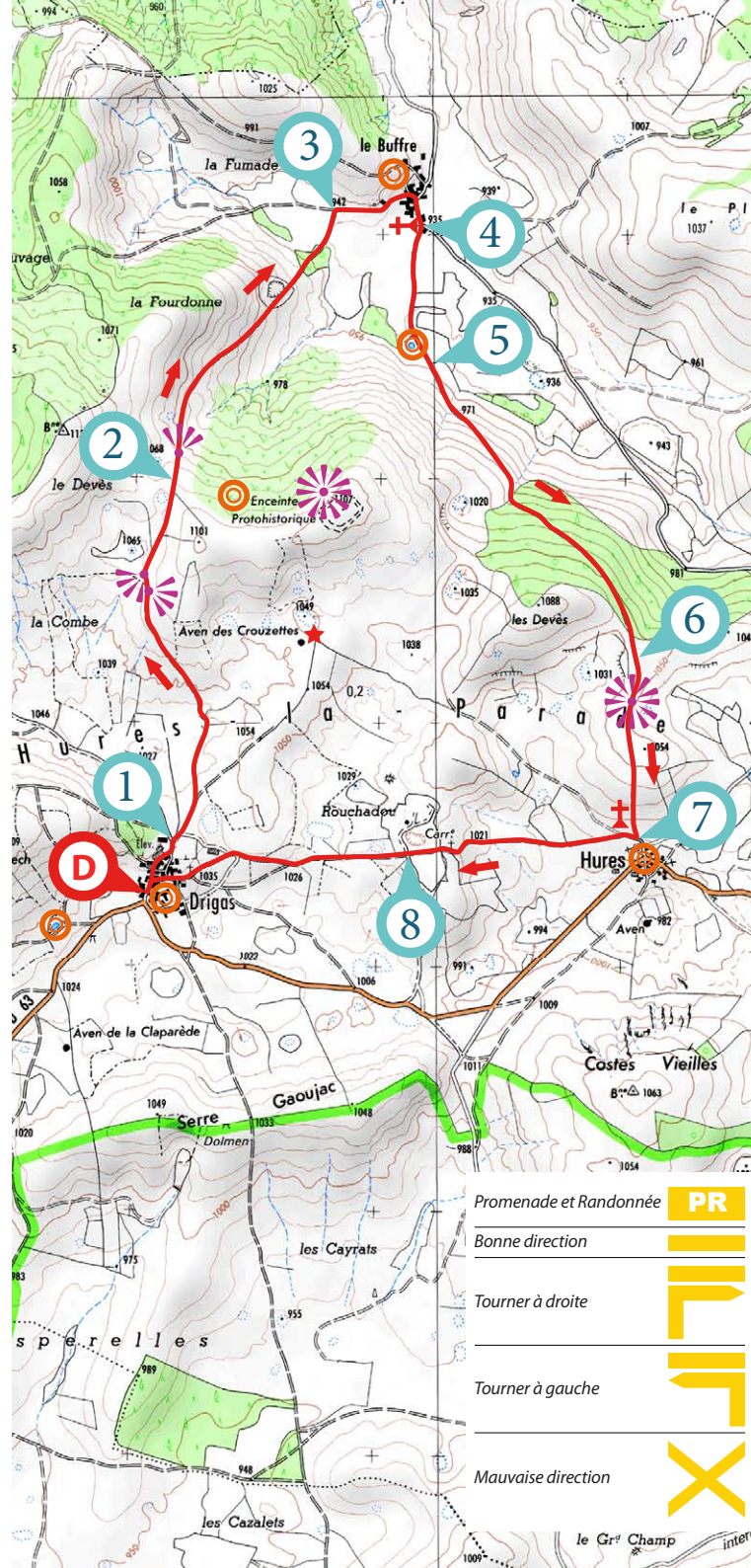
Carte IGN 2640 OT Gorges du Tarn et de la Jonte Causse Méjean












### Intérêts naturels et patrimoniaux sur le circuit :

-  Hameaux caussenards de Drigas, Hures et le Buffre
-  Lavogne<sup>1</sup> avec puits à Drigas et au Buffre
-  Aven des Crouzettes
-  Croix (XII<sup>ème</sup> et XVIII<sup>ème</sup> siècles) avec piédestal décoré de sculptures naïves au Buffre - (Église de Hures (XI<sup>ème</sup>- XII<sup>ème</sup> et XVIII<sup>ème</sup> siècles)
-  Panoramas

<sup>1</sup> Terme désignant une dépression sur les terres des causses permettant aux animaux d'élevage, et, à une époque plus reculée, aux hommes de s'abreuver.



### Descriptif du sentier

-  **Départ** - De la route D 63 à l'entrée de Drigas. Monter et traverser le hameau.
-  1 Un peu après la sortie de Drigas, partir à droite puis à gauche par deux fois : le chemin monte doucement sur la butte (point de vue sur le causse Méjean et le Mont Aigoual).
-  2 Au petit col (vue sur le causse Méjean, le hameau du Buffre, le causse de Sauveterre et le Mont Lozère), emprunter un chemin en face, descendant très légèrement à gauche.
- Hors circuit :** ± 40 mn, 1,4km AR : à droite, une trace longeant une clôture vous amène à l'enceinte protohistorique de Drigas, d'où l'on a un panorama à 360° sur les causses Méjean et de Sauveterre, le col de Montmirat, les monts Lozère et Aigoual, le causse Noir et, au loin, les monts Lacaune et du Sidobre). Après une petite plantation de pins, aller en face entre deux près.
-  3 Tourner à droite sur le chemin. Prendre à droite dans le hameau du Buffre.
-  4 À la superbe croix, s'engager sur le chemin de droite. Passer une lavogne.
-  5 100m après celle-ci, le sentier s'élève à droite sur le flanc de la colline.
-  6 Après une clôture (bien la refermer après votre passage), poursuivre sur le plateau (point de vue sur le Serre du Bon Matin, le travers des Aures et le mont Aigoual) et descendre vers le hameau de Hures, que l'on découvre.
-  7 Au cimetière (clôture), virer à droite et immédiatement à gauche au croisement.
-  8 Traverser tout droit la carrière de lauzes et rejoindre Drigas.