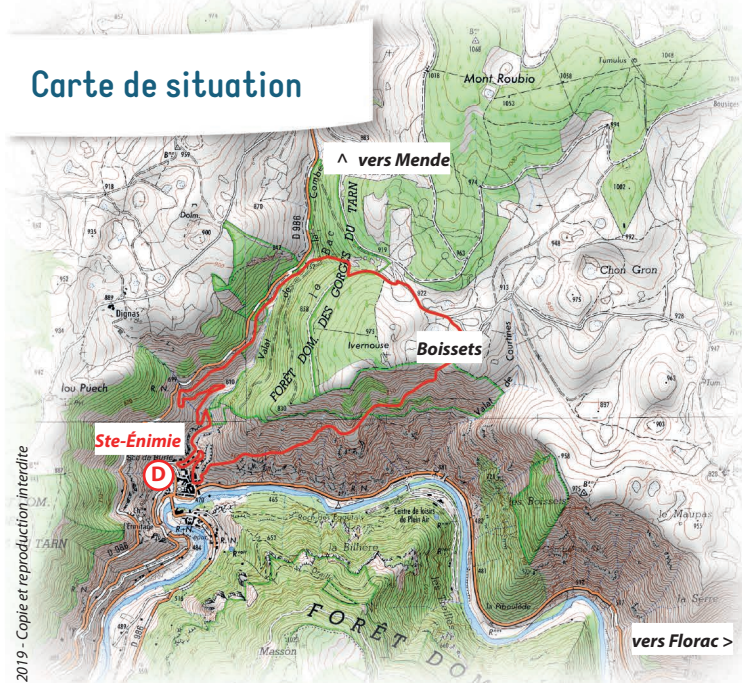


Domaine des Boissets

Le hameau des Boissets existait déjà au XVIII^{ème} siècle, mais l'encadrement de plusieurs fenêtres laisse imaginer que certains bâtiments ont été construits dès le XV^e siècle. Il est formé d'un ensemble de six bâtiments, habitations, dépendances et bergeries à l'architecture typiquement caussenarde. La cour intérieure était fermée par des murs d'enceinte beaucoup plus hauts qu'aujourd'hui. C'était un domaine agricole fortifié. Four à pain, citernes et aire à battre le grain complètent cet ensemble et démontrent que les habitants vivaient en autonomie. Le hameau des Boissets fut exploité en domaine agricole jusqu'en 1995.

Le domaine des Boissets vous accueille en saison estivale. Vous y trouverez des expositions, résidences d'artistes, architectures, cinéma de plein air, spectacles, concerts, lectures... Mais aussi des médiations d'expositions, des ateliers de pratiques, une bibliothèque, une librairie. Consulter le programme à l'office de tourisme sur www.agenda365.fr

Carte de situation



Le village médiéval de Sainte Enimie

La vocation touristique du village médiéval de Ste-Enimie semble remonter au temps où les pèlerins, renseignés par la population locale, se détournent du chemin de Saint-Jacques de Compostelle (chemin du Puy-en-Velay) pour prier sur le tombeau de sainte Enimie.

En 951, sous l'égide de l'évêque de Mende, les bénédictins provenant de l'Abbaye de Saint-Chaffre-en-Velay, rétablissent le vieux prieuré fondé au VI^e s. À partir du XII^e s., l'avenir de la bourgade repose bel et bien sur une légende que l'Eglise du Gévaudan a intelligemment cultivée et exploitée jusqu'à la graver dans l'inconscient collectif. Ainsi, les bénédictins de Ste-Enimie réussirent à réanimer la foi, développer le commerce et enrichir le village. Ils mettront en place un pouvoir religieux qui gouvernera la région jusqu'à la Révolution française.

Fiche réalisée par l'Office de Tourisme Gorges du Tarn, Causses & Cévennes avec la collaboration de



GORGES DU TARN | SAINTE-ÉNIMIE

Sentier du domaine des Boissets

8 km

3h30

▽ 476m

△ 925m

D+ 524



Randonnée

Niveau > Difficile

Balisateur > ■



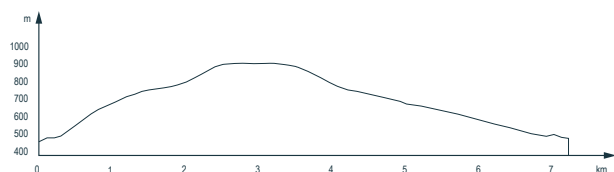
Comme les pèlerins du moyen-âge, partez sur les traces de la princesse Énimie par cet itinéraire qui vous conduit de la cité médiévale au Domaine des Boissets, hameau remarquable pour son architecture rurale caussenarde. Vous êtes en bordure du causse de Sauveterre avec de belles vues sur Les Gorges du Tarn.

À Savoir : De Sainte-Enimie au domaine des Boissets la montée est parfois raide (passage d'un pierrier). Sentier peu ombragé.
Sentier commun avec le GR 60 et le chemin de St Guilhem (balisage rouge et blanc) entre le point 7 et l'arrivée.





Accès : Depuis Ste Énimie, 2 accès possibles :
 1/ Parking de l'école en haut du village.
 2/ Parking de la gravière au bord du Tarn.

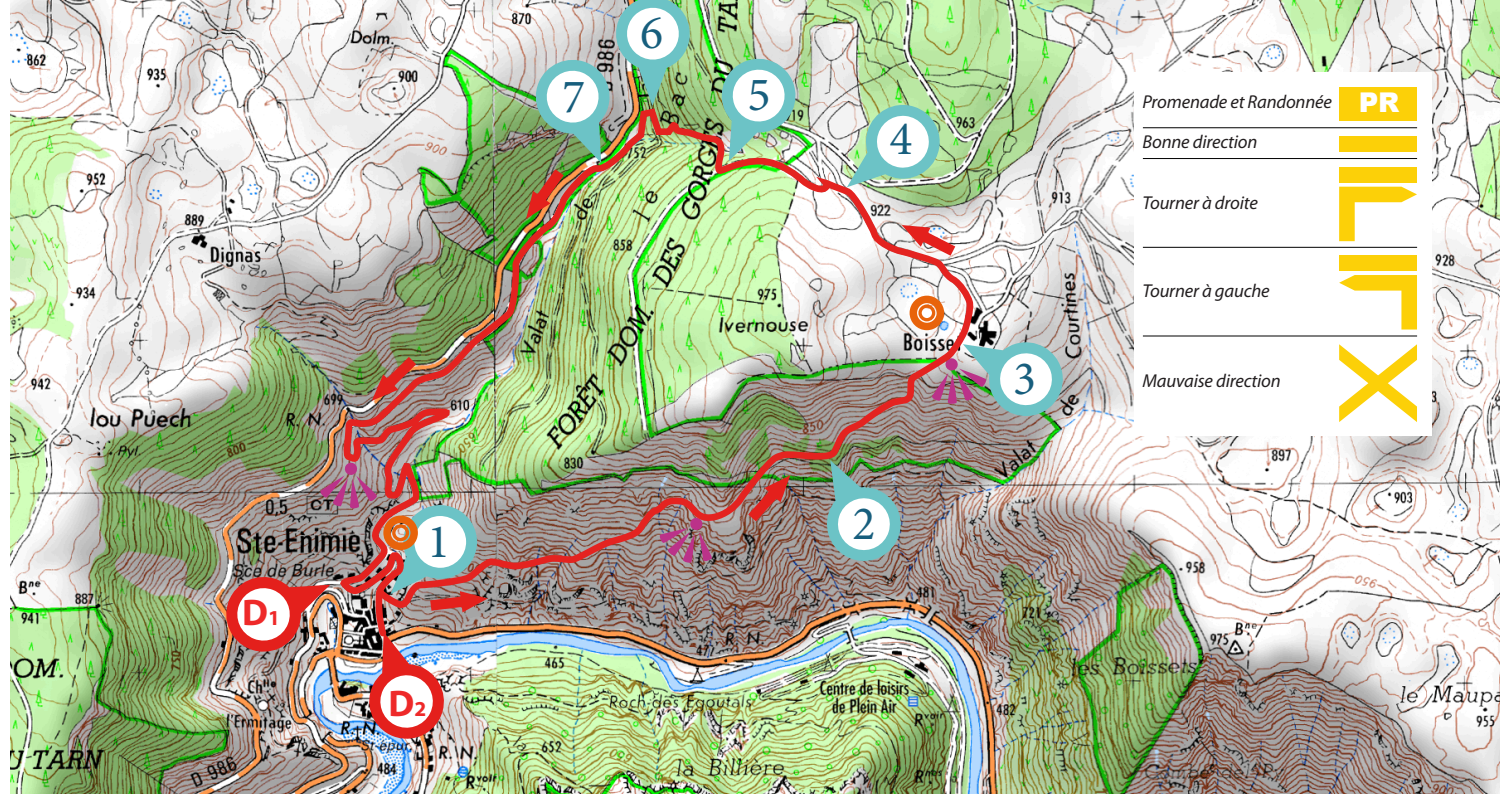
Profil altimétrique :





Carte IGN 2640 OT Gorges du Tarn et de la Jonte Causse Méjean



Intérêts naturels et patrimoniaux sur le circuit :

-  Panoramas sur les gorges du Tarn et vues sur le Causse Méjean
-  Domaine des Boissets
-  Village médiéval de Sainte-Enimie
-  Les jardins en terrasse



Promenade et Randonnée	PR
Bonne direction	
Tourner à droite	
Tourner à gauche	
Mauvaise direction	

Descriptif du sentier

D **Départ** - 1/ Depuis le collège, descendre la rue et 100m après l'épingle prendre à gauche.
 2/ Au niveau de l'hôtel Burlatis monter tout droit la rue de la Combe et prendre la deuxième rue à droite au bout de 200m.

1 La petite rue (Chemin des Boissets) au départ goudronnée devient rapidement un chemin et monte à travers les jardins en terrasses abandonnés. La montée est jalonnée de plates-formes.

2 Après le boisement de pins, on arrive à une patte d'oie. Continuer tout droit (raidillon) en direction du plateau et du domaine des Boissets.

3 Une fois sur le plateau, longer le domaine des Boissets par la gauche, jusqu'à la route. Puis, prendre à gauche sur la route.

4 Environ 360m plus loin, bifurquer à gauche. Le chemin débouche rapidement sur une large piste. Au croisement prendre à gauche la piste pour contourner le champ et la suivre en descendant.

5 Après 400m prendre à droite le sentier qui descend dans la forêt et vers une ravine. Le chemin la longe sur la droite et descend en lacets jusqu'à une piste forestière.

6 Arrivée sur la piste prendre à droite et 20m après à gauche. Prendre le petit sentier qui rejoint une autre piste et la prendre en partant à gauche.

7 Puis 50m après à droite. Vous êtes sur l'ancienne draille de l'Aubrac et l'ancienne route de Mende bordée de murets qui descend en lacets jusqu'à Sainte-Enimie.