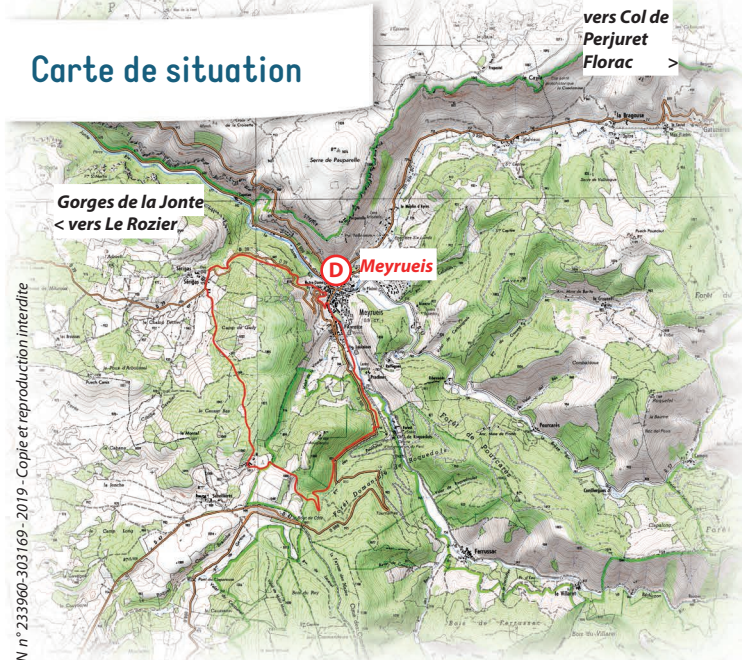


## Sur les traces des premiers producteurs de Roquefort

Au XVII<sup>ème</sup> et XVIII<sup>ème</sup> siècles, les exploitations caussenardes produisaient des céréales. Les brebis étaient essentiellement destinées à fournir la laine et le fumier. On fabriquait avec leur lait du fromage affiné sur place, dans des caves ou des grottes, pour la consommation familiale. Dès cette époque, les caves du village de Roquefort étaient très renommées. La laine générait dans toute la région une importante activité textile (draperie, chapellerie, etc...). Au milieu du XIX<sup>ème</sup> siècle, la chute des cours de la laine entraîna le déclin de l'industrie locale et un effondrement démographique qui généra un abandon d'une partie des terres cultivées. Les paysans se tournèrent alors vers la production laitière. L'ouverture de la ligne de chemin de fer Millau-Béziers en 1874 permit d'ouvrir le marché national au Roquefort et les fromages pouvaient alors être acheminés très rapidement et dans de bonnes conditions vers les grands centres urbains.



### Carte de situation



Conception graphique : charlotte@c-com-cha.com / Crédits Photos : ©Dominique Meuret, tourisme-aveyron.com cave de Roquefort / © IGN n° 233960-303169 - 2019 - Copie et reproduction interdite



### Le rocher du château

Les premiers écrits ayant trait à la cité datent du début du XI<sup>ème</sup> siècle et évoquent la présence du château abritant la famille Bermont. Il passera successivement aux Anduze, aux Roquefeuil, puis aux Armagnac, avant d'échoir à Jeanne d'Albret, reine de Navarre. La chapelle Notre-Dame du Rocher du haut de sa falaise, domine Meyrueis de près de 80m. Ce sanctuaire datant de 1875, a été créé sous l'impulsion du curé de Meyrueis, dans la foulée des apparitions de Lourdes. Bâtie sur l'emplacement de la forteresse des barons de Meyrueis, rasée en 1630 sur les ordres de Louis XIII, ce sanctuaire a succédé à la chapelle seigneuriale dédiée à St Fulcran, saint patron de la famille des barons de Meyrueis.

Fiche réalisée par l'Office de Tourisme Gorges du Tarn, Causse & Cévennes avec la collaboration de



CAUSSE NOIR | MEYRUEIS | SERIGAS | LE MARJOAB

## Sentier Les deux fermes du Causse noir



10 km



3h30

▽ 713m

△ 1040m

▲ D+ 404

Variante : 8 km

Variante : 2h30



Randonnée

Niveau > Moyen

Balises > ■



Une balade pour partir à la découverte du causse noir entre Vallée de la Jonte et Mont Aigoual. Après une montée ombragée, très progressive, on accède au plateau avant de traverser successivement 2 hameaux typiques : Sérigas et Le Marjoab, tous deux abritant des fermes qui pratiquent l'élevage ovin pour la production du célèbre Roquefort. La descente sur la vallée offre de beaux panoramas.

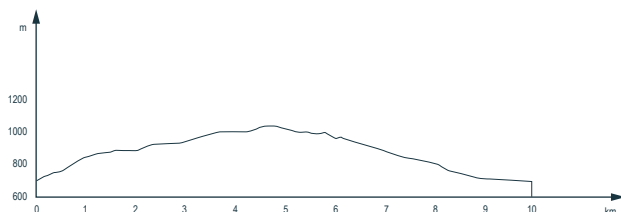
**À Savoir :** Un sentier accessible à tous.  
Assez ombragé.

**Du départ au point 2, sentier commun avec le GR62 balisage blanc et rouge.**

**Accès :** Meyrueis : Place Jean Séquier.


### Profil altimétrique :


Carte IGN 2641 OT Millau / Gorges de la Dourbie / Causse Noir

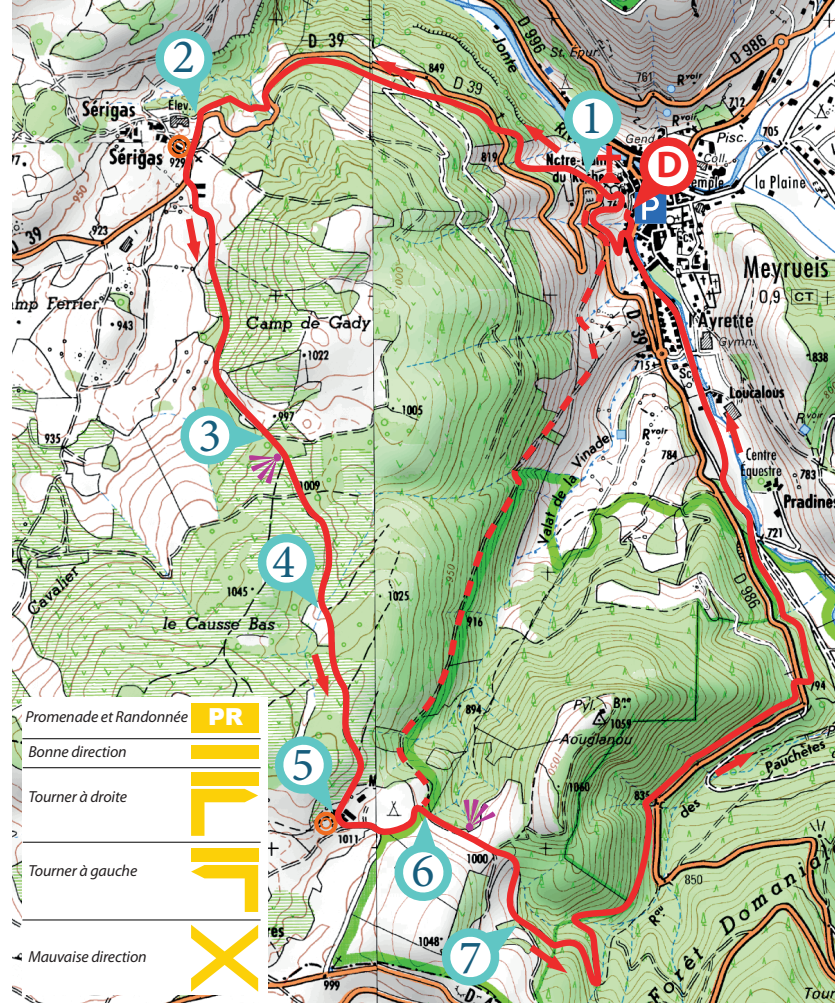


### Intérêts naturels et patrimoniaux sur le circuit :

 Fermes d'élevage de Brebis à Sérigas et au Marjoab

 Panoramas sur le causse Noir

 Le rocher du château



### Descriptif du sentier

**D** **Départ** - Depuis la place Jean Séquier, prendre la rue du Rocher à droite de l'hôtel de l'Europe et suivre une ruelle à forte pente puis le sentier. Après 150m, au carrefour, aller tout droit et après quelques marches de pierres déboucher sur la D39. Prendre la départementale à droite, laisser le chemin menant à Notre-Dame du Rocher, puis après 20m quitter le goudron pour un sentier qui démarre à droite sous la route.

**1** Le chemin monte régulièrement. Après deux épingles à cheveux, il aboutit une nouvelle fois sur la D39. La prendre à droite puis la quitter au bout de 30m pour un sentier à gauche. Au niveau d'un embranchement, laisser l'ancien chemin forestier à droite pour un sentier qui monte sur la gauche. Le chemin coupe à nouveau la D39, descend puis remonte vers la ferme de Sérigas.

**2** Le sentier débouche devant un grand bâtiment agricole. Aller à gauche et rejoindre une nouvelle fois la D39. Prendre cette route à droite sur 200m et, après avoir ignoré les deux chemins à gauche, la quitter pour une large piste à gauche située après un groupe de maisons.

**3** En haut d'une longue côte, prendre une piste moins marquée à droite.

**4** Au niveau de la clôture prendre la piste à gauche. Après le deuxième passage de clôture au sommet de la côte, prendre la piste sur la droite. Au croisement suivant rester sur la gauche pour descendre vers le Marjoab. Juste avant le hameau franchir la barrière.

**5** Traverser le village sur la voie goudronnée. Vous la laisserez au bout de 150 m dans un virage à droite prononcé pour une piste à gauche. Après une barrière, dans une zone ouverte, la piste vire à droite.

### Note sur la variante :

Vous pouvez rejoindre Meyrueis par le ravin de la Vinade (GR6) qui descend sur votre gauche au point **6** (boucle de 8 km).

**6** Continuer sur la piste à droite pendant 200 m jusqu'à un virage à droite. Ignorer la première barrière à gauche et la suivante sur le chemin principal pour le quitter pour un sentier à gauche qui descend dans un champ et en suit le contour. Franchir un portillon et suivre le sentier qui débouche sur l'ancienne route Meyrueis-Le Vigan dans une épingle à cheveux.

**7** La prendre à gauche et descendre vers la vallée. Durant environ 2 km, laisser tous les chemins partant sur votre droite. Vous atteindrez une large piste d'exploitation forestière. La prendre à droite jusqu'à la départementale et descendre en face dans la forêt. Au croisement prendre le sentier sur la gauche. Arrivé sur une route goudronnée l'emprunter à gauche et regagner Meyrueis par la rue de l'Airette puis la D986.