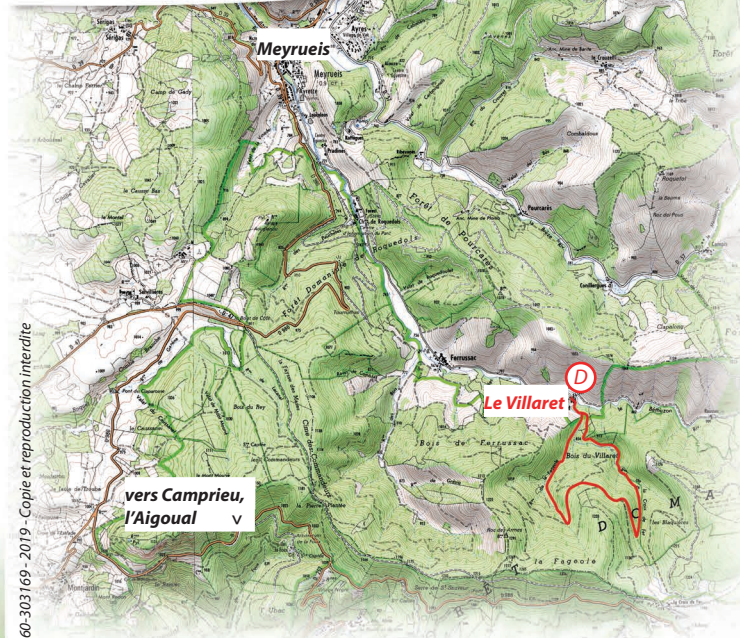


Des ruisseaux et de la vie

Le ruisseau de la Fageole est un affluent de celui de la Croix de Fer. Ce dernier débouche dans le Béthuzon au Villaret, rivière qui se jette dans la Jonte à Meyrueis. Ces deux ruisseaux se trouvent en tête du bassin versant des rivières atlantiques. Leurs profils voient alterner des « rapides » ou « radiers », tous deux serpentant dans la hêtraie et abritant jusque très haut vers leur source des truites. Dans de tels cours d'eau, les truites de grosse taille sont très rares car la nourriture est peu importante et les conditions de vie difficiles. Les truites adultes vivant dans ces milieux très pauvres en matières organiques, se nourrissent de larves d'éphémères dont la vie larvaire est aquatique et dure plusieurs mois. On trouve d'autres espèces animales vivant autour de ces deux rus : un oiseau, le cincle plongeur et un mammifère, la musaraigne aquatique.

Carte de situation



Conception graphique : charlotte@com-cha.com / Crédits Photos : Jean-Jacques Boujot, Nathalie Thomas, © IGN n° 233960-303169 - 2019 - Copie et reproduction interdite

Le Château du Villaret

Un château du XVI^{ème} siècle protège le hameau du Villaret. Il appartenait, comme toutes les terres l'entourant, aux barons de Roquedols et était habité par le cadet de la famille. Il fut propriété pendant quelques décennies de l'écrivain Jean Lartéguy.



Fiche réalisée par l'Office de Tourisme Gorges du Tarn, Causses & Cévennes avec la collaboration de



MASSIF DE L'AIGOUAL | MEYRUEIS | LE VILLARET

Sentier des ruisseaux Vallée du Béthuzon au pied de l'Aigoual



5 km



2h30

▽ 817m

△ 1113m


▲ D+ 335



Randonnée

Niveau > Difficile

Balisage > ■



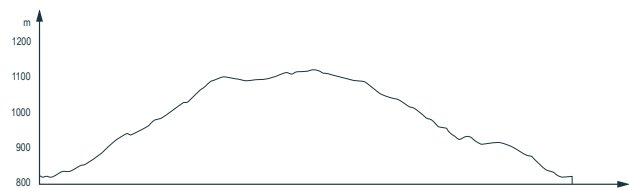
Le long des chemins qui longent les ruisseaux de La Croix de fer et de La Fageole, balade ombragée où dans des trouées de végétation, vous découvrirez au sud, la vallée du Béthuzon, le hameau du Villaret et, en arrière-plan, le causse Méjean.

À Savoir : Une forte montée dans la première partie de la randonnée. Plusieurs passages à gué (à éviter en période de crue). Très ombragé, agréable au plus chaud de l'été. Attention aux tiques.

Accès : Depuis Meyrueis prendre la direction de Ferrussac, et remonter la vallée du Béthuzon jusqu'au hameau du Villaret.

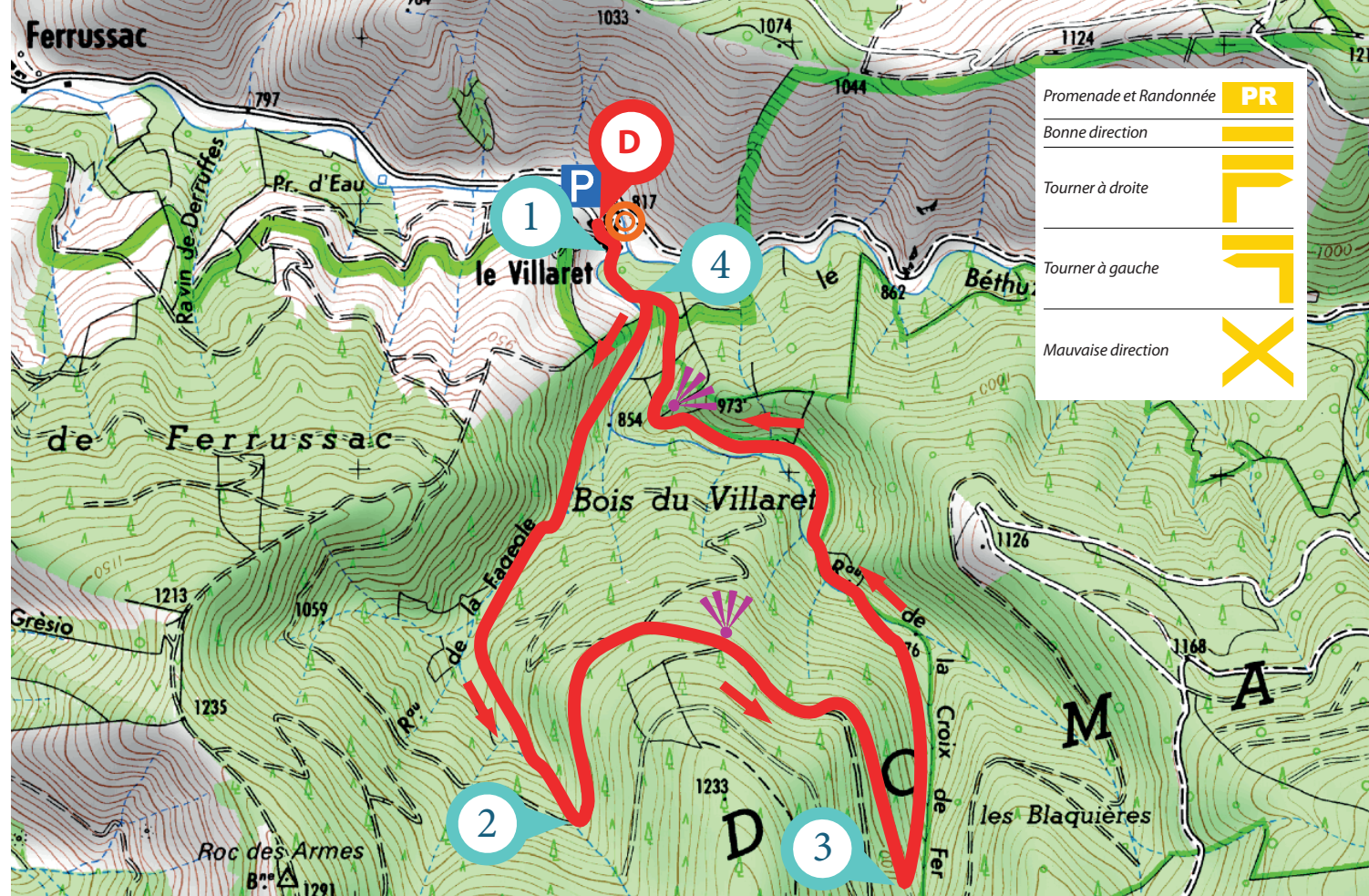
Profil altimétrique :

Carte IGN 2641 ET Mont Aigoual Le Vigan



Intérêts naturels et patrimoniaux sur le circuit :

- Hameau du Villaret et son Château
- Vues sur la vallée du Béthuzon et sur le Causse Méjean



Promenade et Randonnée	PR
Bonne direction	
Tourner à droite	
Tourner à gauche	
Mauvaise direction	

Descriptif du sentier

- D** **Départ** - Au hameau du Villaret devant le château. Descendre entre les maisons par une ruelle étroite qui débouche sur un gué enjambant le ruisseau de la Croix de Fer.
- 1** Monter légèrement pendant une centaine de mètres jusqu'à un carrefour. Aller à droite et traverser une deuxième fois le ruisseau de la Croix de Fer en sautant d'un rocher à l'autre. Longer en montant ce cours d'eau pour ensuite suivre le ruisseau de la Fageole, un affluent du premier. Le traverser et continuer de monter dans le sous-bois. Arriver au niveau d'une large piste, l'emprunter à gauche.
- 2** Continuer sur la piste d'exploitation la mieux marquée en ignorant les deux premières pistes sur la gauche, pendant environ 1km et demi. Prendre alors à gauche, un chemin carrossable.
- 3** Après 500m prendre le sentier qui descend sur la gauche en surplombant le ruisseau de la Croix de Fer. Le cheminement descend sous le couvert de hêtres majestueux pour arriver au ruisseau et le traverser. Le sentier serpente au milieu d'anciens pâturages et descend vers le village du Villaret.
- 4** Quand le sentier débouche sur le chemin pris au départ, aller à droite, traverser le ruisseau à gué et remonter dans les maisons du Villaret.