

Le lait de brebis : l'or blanc des Causses

Mazel Bouissy (commune de La Malène), compte 2 éleveurs de brebis laitières. Ici, comme ailleurs sur le Sauveterre, l'élevage va considérablement changer de vocation. Au début du XIX^{ème} siècle, la priorité est donnée au lait sous l'impulsion des sociétés fromagères de Roquefort. Les laiteries s'installent, les causses se convertissent au lait et la race Lacaune s'impose.

Sur le causse de Sauveterre, la Fromagerie du Masegros (Groupe Société des Caves/Lactalis) est une grande laiterie spécialisée en lait de brebis. Sa spécialité fromagère c'est le « Salakis ».

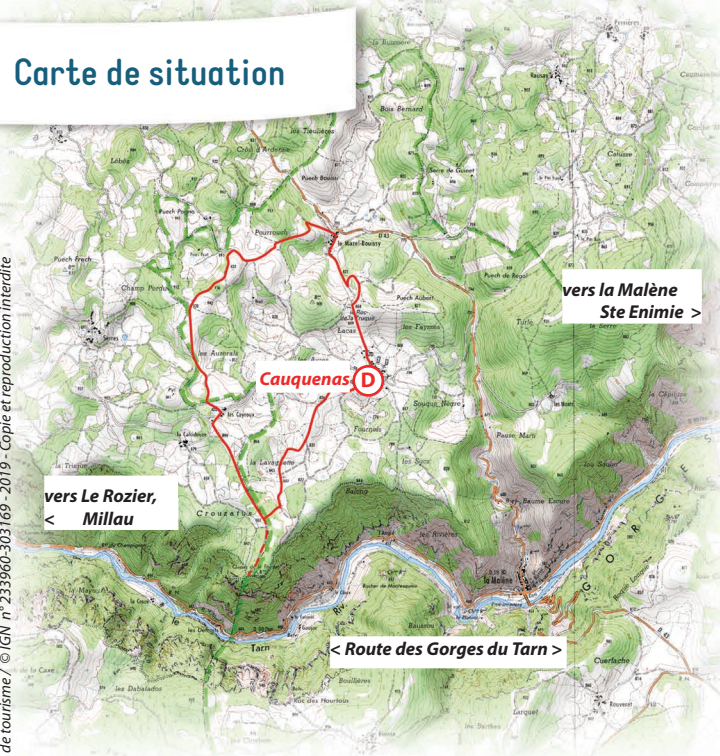
De l'autre côté des gorges, sur le causse Méjean, la fromagerie de Hyelzas, petit village d'une cinquantaine d'habitants transforme le lait d'une dizaine éleveurs : une entreprise familiale qui commence dans les années 70, est devenu une SARL en 1990. Aujourd'hui cette entreprise commercialise une large gamme de fromages dont « Le Fédou » (« brebis » en occitan)

De plus en plus d'agriculteurs cherchent à produire et vendre directement leurs produits sur les marchés et à diversifier : yaourts, desserts...



Carte de situation

Conception graphique : charlotte@c-com-cha.com / Crédits Photos : Dominique Meuret, Entente Causses & Cévennes, Office de tourisme / © IGN n° 233960-303169 - 2019 - Copie et reproduction interdite



Pierre sur pierre

Les traces de l'agriculture d'hier se devinent dans le paysage par la présence des nombreux murets, « jasse » (sorte de petite bergerie), « cazelle » (ancien abri de berger), « clapas » (tas de pierres) et autres bâtis caussenards.

Un pays où la matière première la pierre ne manque pas. Au fil du temps l'homme maîtrise ce matériau : de la bergerie aux simples murets formant les enclos et les limites de parcelles.



Fiche réalisée par l'Office de Tourisme Gorges du Tarn, Causses & Cévennes avec la collaboration de



CAUSSE DE SAUVETERRE | LA MALÈNE | CAUQUENAS
ST-GEORGES-DE-LEVEJAC

Sentier du Roc de la Truque L'empreinte des paysans



9 km



3h

▽ 799m

△ 939m

▲ D+ 234



Randonnée

Niveau > Moyen

Balilage > ■



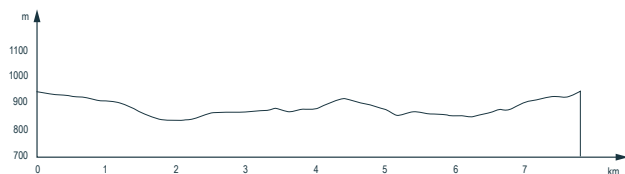
Un itinéraire en altitude et pourtant sans difficultés, entièrement situé sur le plateau du causse de Sauveterre. On y découvre un monde rural entre tradition et modernité, entre vieilles bâtisses et bergeries en activité. Un petit écart et vous êtes sur un panorama sur les Gorges du Tarn (clapas de la Truque).

À Savoir : Pas d'ombre sur le parcours.









Accès : Cauquenas, sur la D43, de la Maléne direction La Canourgue, tourner en direction de Cauquenas et le Point Sublime. Avant la sortie du village de Cauquenas, parking possible.

Profil altimétrique :

Carte IGN 2639 O Ste-Enimie / Gorges du Tarn



Intérêts naturels et patrimoniaux sur le circuit :

-  Panoramas sur les gorges du Tarn, les causses de Sauveterre et Méjean
-  Dolmen
-  Paysages agricoles
-  Architecture caussenarde de Cauquenas
-  Dolines¹
-  Clapas²
-  Murets pierres sèches
-  Croix Mazel Bouissy

¹ dépressions argileuses de forme arrondie souvent cultivée
² tas de pierres qui résulte de l'épierrage des champs ou des parcours à moutons effectué par les laboureurs ou les bergers



Descriptif du sentier

- D** **Départ** - Sur la route du point sublime, retrouver le panneau de départ au niveau du four à pain. Prendre la piste entre les bâtiments agricoles et les hangars et monter la jusqu'au col (dolmen).
- 1** Au col, prendre la piste à droite. Continuer le chemin en boucle qui rejoint une autre piste plus large. Prendre à droite jusqu'au hameau de Mazel-Bouissy.
- 2** Au Mazel-Bouissy, monter la petite rue au-dessus de la croix en pierre. A la croix de fer, prendre à gauche le chemin de terre. Après la chênaie, au croisement, tourner à gauche, puis de suite à droite. Poursuivre sur la voie principale en laissant le chemin de gauche au prochain croisement. Monter jusqu'à l'embranchement.
- 3** Au croisement, prendre le chemin de gauche. En haut de la côte, continuer sur la droite. Continuer toujours tout droit, jusqu'au hameau des Cayroux.
- 4** A la route, tourner à droite marcher 60m jusqu'au premier croisement. Tourner de suite à gauche, puis quitter la route pour prendre le chemin de gauche. Descendre le chemin sur 1km100, jusqu'à un embranchement (terres rouges).

Hors circuit : continuer tout droit jusqu'au clapas de la Truque (aller/retour 1km400)

- 5** A l'embranchement tourner à gauche. Au deuxième embranchement, prendre à gauche. Poursuivre sur la draille qui monte vers Cauquenas.
- 6** Avant le village prendre à droite et à l'entrée, tourner à gauche pour rejoindre votre point de départ.

Promenade et Randonnée	PR
Bonne direction	
Tourner à droite	
Tourner à gauche	
Mauvaise direction	