


Balade Patrimoine - Durée 1h30



Vue de Ste Enimie

Nous vous invitons à découvrir le village médiéval de Sainte-Enimie en parcourant ses ruelles.

Tout le long de votre itinéraire des panneaux expliquent l'histoire du village.



1• Place de l'église Église paroissiale Notre Dame du Gourg (*Table d'interprétation*) De style roman tardif, édifée à la fin du XIII^e siècle ou au début du XIV^e siècle, elle possède un riche mobilier religieux.

2• Chemin des Moines Passage longeant le rempart ouest du village.

3• Rue del Sèrre (*Table d'interprétation*) Voie principale pour accéder au haut du village. À noter tout le long, les échoppes médiévales. « Sèrre » en langue occitane : hauteurs, ligne de crêtes.

4• Place du presbytère Jusqu'en 1955, elle en était la cour privée.

5• La place au beurre (*Table d'interprétation*) Au Moyen-Âge s'y déroulait la vente des produits à base de lait de brebis ou de chèvre.

6• La place aux Oules « Oulas » (Oules) : mot occitan pour désigner des poteries des marmites. Au Moyen-Âge, chaque place avait une fonction précise.

7• La halle au blé (*Table d'interprétation*) Place du négoce des céréales et des produits des causses et de la vallée. La pierre creuse : mesure à grains qui a une contenance de 5 litres.

7 bis• Point de vue sur les terrasses (*Table d'interprétation*) « Faissas » : bande de terre entre des murs de soutènement sur un terrain en pente. Les pentes bien exposées montrent encore de nombreux murs. Sur ces étroites bandes de terre étaient cultivés la vigne, les amandiers, différentes plantes nourricières.

8• Rue de la Privadenche (*Table d'interprétation*) Dans cette rue étroite, une maison à colombages de la fin du Moyen-Âge. Une maison avec des fenêtres à meneaux. Une porte renaissance. Passage voûté.

8 bis• Les échoppes (*Table d'interprétation*)

9• Portal Chabrits Une des cinq entrées du village. (*Table d'interprétation*) Sur la maison du portier blason du prieur de S^{te}-Enimie (au-dessus de la porte). Vue sur l'ermitage : L'édifice semi-troglodytique cachant la grotte naturelle est toujours le lieu d'un pèlerinage annuel : le 1^{er} dimanche d'octobre.

10• Place du plo (*Table d'interprétation*) Plo en occitan : surface plane Dominée par les restes des fortifications du monastère.

11• Salle capitulaire « Lou refectou » (*ouverte Juillet et Août*) Construite au XII^e siècle, son architecture est typiquement romane.

11 bis• Chapelle Ste Madeleine & fortifications Au XIII^e siècle elle s'élevait dans le cimetière conventuel, elle était enclose dans les fortifications du monastère.

12• Rue de la Combe (*Table d'interprétation*) De la rue on découvre mieux les vestiges du rempart oriental.

13• Rue basse (*Table d'interprétation*) Autrefois rue principale, l'ouverture de l'actuelle route départementale en 1892 modifiera la destination de cette voie.

14• Rue principale Vue sur le pont. (*Table d'interprétation*)

15• Espace scénographique : La fontaine de Burle évolution historique et paysagère.

16• La source de Burle source miraculeuse (*Table d'interprétation*) Point de départ de la légende de S^{te}-Enimie. De type vauclusien elle cache sous sa vasque bleue de 7 mètres de profondeur un puits d'environ 35 mètres.

17• Départ du sentier de l'ermitage Voir le plan au dos.

La légende de Sainte-Enimie



Fille du roi des Francs, sœur du bon roi Dagobert, Enimie, belle et pieuse princesse, a trouvé dans les eaux de la source de la Burle, remède à sa terrible lèpre qui la dévore... Elle s'installe à proximité de cette bienfaitrice fontaine et fonde une abbaye qui est à l'origine de l'actuel village.

Si la légende de Sainte-Enimie est colportée oralement durant plusieurs siècles, les bénédictins ont construit et renforcé l'image de la belle princesse mérovingienne avec les écrits du troubadour « Bertran de Marçilia ». En 2012, l'imaginaire des dessinateurs participant au festival de la BD fin juin, nous la représentent sortant de la source miraculeuse... ainsi, vont les légendes dans l'imaginaire des hommes !




La Belle Enimie - Dessin de Nicolas Demarre - festival Enimie BD -



En montant vers le monastère

Descouvrir l'bozère, notallment !



Village médiéval

Sainte-Enimie

PLAN DE VILLAGE

« Bulles de Burle »

Festival ENIMIE Livres, jeux & BD



Le dernier Week-end de juin à Ste Enimie !

« C'est devenu, un rendez-vous convivial repéré par nombre d'auteurs et illustrateurs (bdgest.com). Rencontres simples mais riches tant entre professionnels qu'avec un public attachant. »



www.enimie-bd.fr

OFFICE DE TOURISME

Village 48210 Sainte Enimie

Ouvert toute l'année

04 66 45 01 14

contact@cevennes-gorges-du-tarn.com

www.cevennes-gorges-du-tarn.com



+ Sentier de l'ermitage de Sainte-Enimie

de ¼ h à 1h

Départ: 17 face au pont

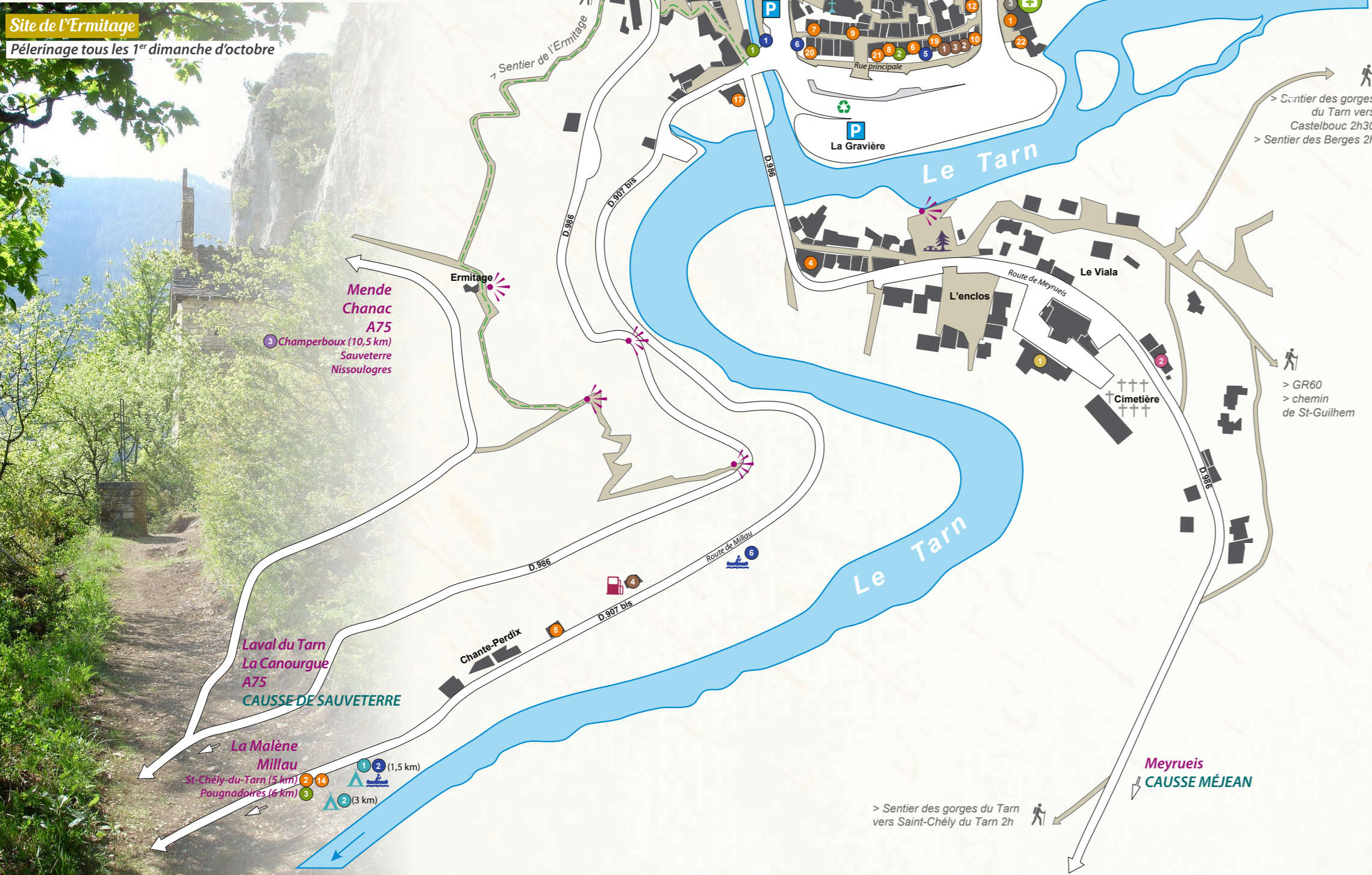
Un détour buissonnier, pour ceux qui veulent prendre un peu de hauteur et admirer le village depuis le promontoire où se trouve un ermitage semi-troglodytique.

Monter la rue pavée jusqu'à la route de Mende, la traverser et prendre la rue qui monte en face. Tourner à gauche derrière le grand bâtiment gris et attaquer la montée vers l'ermitage par une volée d'escaliers, suivie d'un sentier caillouteux et de marches taillées dans la roche.

À l'ermitage sur la petite esplanade, se trouve une table d'interprétation. Prolonger votre balade jusqu'au petit belvédère en prenant le chemin sous les falaises : belle vue sur le village (à pic, impressionnant, soyez prudents avec les enfants)

Redescendre par le même chemin ou bien continuer le sentier qui descend sur votre gauche et rejoint la route. (retour, 500 m sur la D986, déconseillé en été en raison de la circulation.)

Site de l'Ermitage
Pèlerinage tous les 1^{er} dimanche d'octobre



Sainte-Enimie



981 habitants sur la commune Gorges du Tarn Causses • Altitude : 450 m

Légende

- Accès pédestre à l'Ermitage
- Aire de pique-nique
- Borne de recharge pour véhicules électriques
- Camping
- Départ de bus
- Départ sentier
- Distributeur de billets
- La Poste
- Location de canoë
- Office de tourisme
- Parking
- Pharmacie
- Station-service 24/24
- Tri sélectif
- Wifi

Campings

- 1 Camping Couderc*** 04 66 48 50 53
- 2 Camping Yelloh Village « Nature & Rivière »*** 04 66 48 57 36
- 3 Camping des Gorges du Tarn** 04 66 45 24 89
- 4 Camping Le Site** 04 66 48 55 57

Hôtels Restaurants Cafés-Bars

- 1 Hôtel restaurant Auberge du Moulin *** 04 66 48 53 08
- 2 Hôtel restaurant Auberge de la Cascade ** 04 66 48 52 82
- 3 Hôtel Burlatis ** 04 66 48 52 30
- 4 Hôtel Bleu-nuit 04 66 48 50 01
- 5 Hôtel Chante-perdrix 04 66 48 55 00
- 6 Restaurant aux Petits Galets 09 82 37 70 57
- 7 Restauration rapide La P'tite Faim 07 62 65 65 72
- 8 Restaurant La Tendelle 04 66 47 94 77
- 9 Restaurant Le Bel été 04 66 45 20 75
- 10 Restaurant Le Nord 04 66 48 53 46
- 11 Restaurant Les Copains d'Abord 04 66 48 51 45
- 12 Restaurant Bar des Gorges du Tarn 04 66 48 50 10
- 13 Restaurant Bar La halle au blé 04 66 48 59 34
- 14 Restaurant Bar L'Eden 04 66 45 66 71
- 15 Pizzeria La Calabraise 04 66 31 67 90
- 16 Restaurant Pizzeria au Vieux Moulin 04 66 48 58 04
- 17 Pizzeria Les 2 sources 04 30 43 61 91
- 18 Crêperie Au Pêcheur de lune 04 66 48 58 12
- 19 L'Abracada Bar 04 66 47 79 15
- 20 Bar snack chez Léon 06 45 97 41 52
- 21 Bar snack Le Central 04 66 45 18 08
- 22 Bar de la Digue

Chambres d'hôtes

- 1 Chambre d'hôtes La Jasse 04 66 48 53 96
- 2 Chambre d'hôtes Le Vignot 04 66 48 55 03

Gîte d'étape et hébergement de groupes

- 1 Centre d'activités de pleine nature FFSP 04 66 48 53 55
- 2 Gîte les Gorges du Tarn 04 66 48 55 57
- 3 Les Dolmens 04 66 45 23 89

Locations canoë / paddle

- 1 ADN La Cazelle 04 66 48 46 05
- 2 Camping Couderc 04 66 48 50 53
- 3 Canoë Domeizel 07 69 63 82 06
- 4 Le Canophile 04 66 48 57 60
- 5 Locanoë 04 66 48 55 57
- 6 Méjean canoë 04 66 48 58 70
- 7 Esprit Rivière 07 61 75 15 15

Activités pleine nature

- 1 ADN La Cazelle 04 66 48 46 05
- 2 Bureau des moniteurs 06 64 91 78 94
- 3 Maison du Plein Air 06 65 72 79 54
- 4 Mellow Vélos 04 66 47 35 03

Pour les enfants

- 1 Centre de loisirs 04 66 44 29 56
- 2 Micro crèche 04 66 47 30 74

Services médicaux / Numéros d'urgences

- N° européen d'urgence 112 | Services de garde : médecin, dentiste, nuit, week-end, fériés 0 810 604 608 | Samu 15 | Pompiers 18 | Gendarmerie 17
- 1 Infirmières 04 66 48 55 63
 - 2 Médecin 04 66 41 09 33
 - 3 Pharmacie 04 66 48 56 59

Services / Administration

- 1 Gendarmerie Ste-Enimie 04 66 48 50 09
- 2 Mairie 04 66 32 46 98
- 3 Médiathèque
- 4 Pôle de la Communauté des communes Gorges Causses Cévennes 04 66 47 15 99
- 5 Salle des fêtes
- 6 Syndicat Mixte Bassin Versant du Tarn Amont 04 66 48 47 95

Commerces

- 1 Boulangerie 04 66 47 79 61
- 2 Bureau de tabac 04 66 48 55 01
- 3 Épicerie 04 66 48 56 91
- 4 Station-service 24/24 04 66 48 59 22

Boutiques (souvenirs, artisanat, produits régionaux, habillement...) centre village

Transports

- Taxi Malaval 04 66 48 54 14
- Taxi Flo 06 33 08 34 17

Navettes touristiques en juillet-août (horaires disponibles à l'Office de tourisme)

Mende <-> Sainte-Enimie <-> Meyrueis

Florac <-> Le Rozier

Millau <-> Le Rozier <-> Meyrueis

Vos sorties en un clic! Pour vos visites, concerts, animations...

Plus d'hésitation consultez l'agenda en ligne

Jours de Marché

-> Les jeudis de juillet-août, à partir de 18h :
marché nocturne - Rue Principale

