

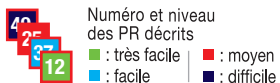
Terre de randonnées



13 randonnées

RandoFiches téléchargeables

- 1 Les balcons du lac (Fontanes) : 5 km
- 2 La croix Blanche (Rocles) : 8 km
- 3 Circuit de l'Évêque (Cheylard-l'Évêque) : 6 km
- 4 Circuit du Langouyrou (Langogne) : 8 km
- 5 La croix de Parpaillon (Auroux) : 9 km
- 6 Circuit du château (Luc) : 9 km
- 7 Circuit de la Reisse (Langogne) : 7 km
- 8 Au départ des gorges (Pomeyrols) : 4 km
- 9 Circuit de l'art sacré (Chastanier) : 18 km
- 10 Le Moure de la Gardille (Cheylard-l'Évêque) : 6 km
- 11 Bel Air (Saint-Symphorien) : 8 km
- 12 Tour du causse de Montgros (Montgros) : 6 km
- 13 Du Gévaudan au Velay (Chambon-le-Château) : 9 km



Renseignements :

Office de Tourisme de Langogne-Haut Allier, 15, Boulevard des Capucins, 48300 Langogne
Tél. : +33 (0)4 66 69 01 38, Fax : +33 (0)4 66 69 16 79, Courriel : langogne@langogne.com

Rocles est un village occitan : les rues du village sont nommées en langue d'Oc tel que « l'Hort de la Barjo » qui veut dire « la croix de la Barje », célèbre dans le village pour les cyclistes et les randonneurs habitués, située en limite ouest du village en direction de Chastanier.

SITUATION

Rocles, à 7 km à l'ouest de Langogne par les N 88 et D 34

PARKING

de l'église
N 44.713986° E 3.782246°



À DÉCOUVRIR EN CHEMIN

• église Sainte-Thècle des XII^e et XIII^e siècles • points de vues sur le barrage et lac de Naussac • au Masellet : maison natale de Pierre-Victor Gallier • croix

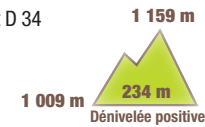


À DÉCOUVRIR DANS LA RÉGION

• barrage et lac de Naussac

BALISAGE

jaune



Code de balisage PR®
FFRandonnée

- Bonne direction
- Changement de direction
- Mauvaise direction

© marques déposées

Office de tourisme

• OT de Langogne : +33 (0)4 66 69 01 38,
www.ot-langogne.com



FFRandonnée

• Comité Lozère : www.comitedepartementaldelarandon-nepedestredelozerecdrp48.com

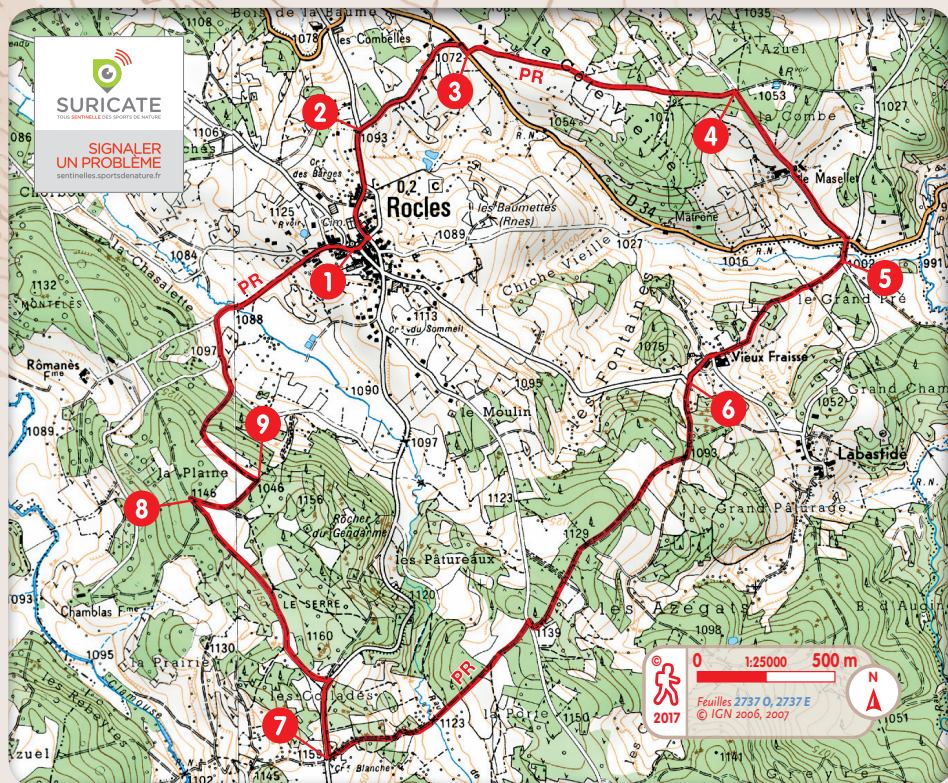


La croix Blanche



Village natal de Pierre-Victor Gallier

PR La croix Blanche



PERSONNALITÉS PIERRE-VICTOR GALTIER

Pierre-Victor Galtier est né le 15 octobre 1846 au Masellet. Il est mort le 24 avril 1908 à la Mulatière (Lyon). Il fut vétérinaire, professeur titulaire, pendant trente ans, de la chaire de pathologie des maladies contagieuses, de la police sanitaire et de la législation commerciale et médicale à l'école nationale vétérinaire de Lyon. Il fut le premier à avoir développé un vaccin contre la rage (pour des animaux de laboratoire) avec des résultats expérimentaux probants, avant Louis Pasteur, qui prit connaissance de ses travaux. Sa mort



le prive du prix Nobel pour ses travaux sur la rage, prix pour lequel il était désigné.

- 1 Face à l'église, se diriger à droite (derrière la croix) au panneau de sens interdit. Suivre à gauche la route pour sortir du village et parvenir à une bifurcation.
- 2 Laisser à gauche la route des Combelles, continuer par la droite sur environ 500 m pour déboucher sur la D34 ; l'emprunter sur une trentaine de mètres à droite ; traverser (*prudence !*) à hauteur de la maison.
- 3 S'engager dans le bocage. Poursuivre sur environ 1 km.
- 4 Tourner à droite pour parvenir au hameau du Masellet (lieu de naissance de Pierre-Victor Galtier). Garder la direction pour, à nouveau, déboucher sur la D34 ; la traverser (*prudence!*). Emprunter, en face, sur environ 60 m la petite route vers la Bastide.
- 5 Prendre le chemin à droite ; il débouche au hameau du Vieux-Fraise. Suivre sur quelques mètres la route reliant Vieux-Fraise à Rocles.
- 6 Prendre à gauche un chemin, plein sud. À la bifurcation suivante, opter pour la voie de droite. À l'entrée d'un champ, filer dans le sentier entre les haies ; il débouche, 400 m plus loin, dans le virage d'un chemin que l'on suit en gardant la même direction. Au croisement suivant, continuer tout droit, en lisière de bois. Déboucher sur une route que l'on emprunte à droite sur 10 m avant de poursuivre à gauche dans un chemin. Environ 900 m plus loin, atteindre une route au lieu-dit la Croix-Blanche (*croix en pierre*).
- 7 Suivre la route à droite. Dans un virage à droite, partir à gauche sur un chemin agricole. Atteindre un bois.
- 8 À l'entrée du bois, tourner à droite ; traverser le découvert.
- 9 Aller à gauche en découvert ; deux carrefours suivent : au premier, continuer tout droit, au suivant tourner à droite pour revenir au village de Rocles.



L'église Sainte-Thècle, à Rocles