

## Terre de randonnées



### 13 randonnées

RandoFiches téléchargeables

- 1 Les balcons du lac (Fontanes) : 5 km
- 2 La croix Blanche (Rocles) : 8 km
- 3 Circuit de l'Évêque (Cheylard-l'Évêque) : 6 km
- 4 Circuit du Langouyrou (Langogne) : 8 km
- 5 La croix de Parpaillon (Auroux) : 9 km
- 6 Circuit du château (Luc) : 9 km
- 7 Circuit de la Reisse (Langogne) : 7 km
- 8 Au départ des gorges (Pomeyrols) : 4 km
- 9 Circuit de l'art sacré (Chastanier) : 18 km
- 10 Le Moure de la Gardille (Cheylard-l'Évêque) : 6 km
- 11 Bel Air (Saint-Symphorien) : 8 km
- 12 Tour du causse de Montgros (Montgros) : 6 km
- 13 Du Gévaudan au Velay (Chambon-le-Château) : 9 km

- Numéro et niveau des PR décrits
- : très facile
  - : facile
  - : moyen
  - : difficile

#### Renseignements :

Office de Tourisme de Langogne-Haut Allier, 15, Boulevard des Capucins, 48300 Langogne  
Tél. : +33 (0)4 66 69 01 38, Fax : +33 (0)4 66 69 16 79, Courriel : langogne@langogne.com

© OPENSTREETMAP (and) contributors, CC-BY-SA



## La croix de Parpaillon

3 H  
9 KM

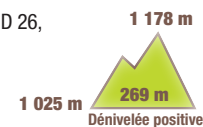
Comme Pierre et Marie Curie, louez une maison de paysans à Auroux : « quel soulagement de respirer de l'air pur ! » (d'après Madame Curie de Eve Curie).

#### SITUATION

Auroux, à 15 km à l'ouest de Langogne par les N 88, D 26, D 34 et D 988

#### PARKING

place du village (halle, fontaine, boulangerie)  
N 44.752896° E 3.727996°



Code de balisage PR®  
FFRandonnée

- Bonne direction
- ↔ Changement de direction
- ✗ Mauvaise direction

© marques déposées



#### À DÉCOUVRIR EN CHEMIN

• château (privé) de Soulages, séquoia géant • rivière du Chapeauroux • forêt de sapins • croix de Parpaillon



#### À DÉCOUVRIR DANS LA RÉGION

• château (privé) de Fabrèges à proximité • barrage et lac de Naussac • cascade du Donozau • barrage d'alimentation souterraine de Naussac depuis la rivière Chapeauroux (en amont d'Auroux)

#### BALISAGE

1 à 8 > jaune  
8 à 1 > blanc-rouge



#### Office de tourisme

• OT de Langogne : +33 (0)4 66 69 01 38,  
[www.ot-langogne.com](http://www.ot-langogne.com)



#### FFRandonnée

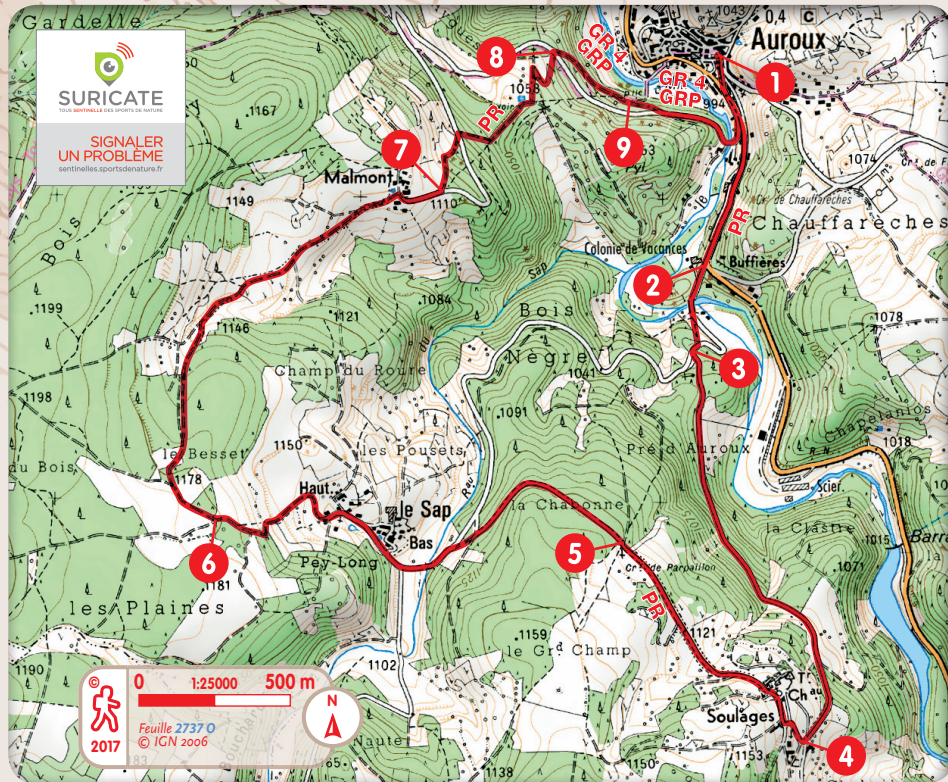
• Comité Lozère : [www.comitedepartementaldelarandonnepedestrelozerecdp48.com](http://www.comitedepartementaldelarandonnepedestrelozerecdp48.com)

Auroux



© FFRandonnée 48

## PR La croix de Parpaillon



### PATRIMOINE AUROUX


Le village d'Auroux se situe en moyenne montagne, à l'est de la Margeride, région naturelle ponctuée de

verdure, de lacs et de forêts, où domine le granit. Auroux est coupée en deux par le Chapeauroux, rivière qui prend source en Margeride et termine sa course dans l'Allier, précisément, à Chapeauroux. La place du village d'Auroux a gardé sa halle avec ses énormes piliers de granit et sa petite chapelle des Pénitents. Au centre de la place, une fontaine de granit porte la statue de Notre-Dame-de-Garonne. L'église du village fut construite au XI<sup>e</sup> siècle, puis reconstruite en 1870, suite à sa destruction, en 1830.



La halle et Notre-Dame-de-Garonne

- 1 Face au syndicat d'initiative, descendre la rue à gauche pour accéder à la D 988 ; la suivre dans le prolongement sur environ 600 m (*prudence !*) jusqu'à un virage (centre de vacances à droite).
- 2 Emprunter la route à droite en direction de Soulagès. Franchir, sur un pont, la rivière du Chapeauroux, puis continuer par une sente montante qui coupe un virage de la route. Retrouver cette dernière et atteindre un embranchement.
- 3 S'engager à gauche sur la petite route qui monte dans la forêt et débouche, environ 1,5 km plus loin, à Soulagès.
- 4 Dès l'apparition du château à droite, observer le magnifique séquoia en surplomb (hauteur : 35 mètres, circonférence au pied : 8 mètres). Continuer en ignorant le premier chemin de droite ; emprunter le second qui continue au-dessus du château et traverse la forêt de sapins. Atteindre la croix de Parpaillon, à gauche du chemin.
- 5 Continuer tout droit sur le chemin forestier qui dessine un large virage à gauche avant de déboucher sur une route ; l'emprunter dans la continuité pour atteindre le Sap. Dans le haut du hameau, poursuivre par la piste qui décrit plusieurs virages avant de parvenir, 500 m plus loin, à une bifurcation.
- 6 Choisir la voie de droite. Le chemin prend rapidement la direction du nord et débouche sur une piste d'exploitation agricole ; la suivre à droite jusqu'à Malmont. Au hameau, prendre la route à droite sur environ 150 m.
- 7 Éviter un lacet de la route en s'engageant à gauche dans un chemin descendant. À la route, continuer en face dans le chemin forestier. Descendre jusqu'à une route (*jonction avec les sentiers GR® 4 et GR® de Pays Tour de la Margeride*).
- 8 Couper la route et suivre le chemin forestier. Atteindre un embranchement (*attention : passerelle interdite !*).
- 9 Continuer par le camping pour parvenir à un pont et suivre la route montante à gauche vers le point de départ.



La croix de Parpaillon