

LES plus du parcours

La randonnée de «**la Droséra de St Chély**» combine richesse naturelle et paysagère. Les nombreux espaces naturels hébergent des **zones humides, nommées tourbières**. Celles-ci caractérisent le territoire de **Haute Lozère, aussi appelé le « pays des sources »**.



Droséra à Feuilles rondes

Reconnaissance des Zones Humides (Tourbières) :

- Celles-ci sont marquées par la forte présence de l'eau. Il peut s'agir d'une nappe d'eau présente à la surface du sol.
- le sol peut être noir et fibreux, reflet d'une grande richesse en matières organiques.
- La Droséra, plante carnivore, est observable sur ces zones.

Circuits autour de Saint Chély d'Apcher :

- n°1 : **Le Milan Royal** - 7.5 km - Facile
- n°2 : **La Droséra de St Chély** - 10 km - Intermédiaire
- n°3 : **La Baronnie d'Apcher** - 13 km - Sportif
- n°4 : **Des sommets aux gorges** - 13 km - Sportif
- n°5 : **Sentier des Estrets** - 8 km - Intermédiaire
- n°6 : **Sur les traces de la bête** - 23.925 km - Sportif

Également disponibles à
Monts du Midi Tourisme
- Circuits VTT
- Circuits Trails



En cas de doute,
Contactez-nous

04 66 31 03 67

contact@monts-du-midi-tourisme.com
www.monts-du-midi-tourisme.com

n°2

randonnée découverte
Balisage **bleu** numéroté 2
























La Droséra de st chély



La randonnée de «**la Droséra de St Chély**» vous fera découvrir **la Margeride par un de ses points culminant**.

Vous aurez l'occasion d'apprécier son vaste panorama et d'observer ses **zones humides** et, si la chance randonne avec vous, vous pourrez croiser d'autres espèces sauvages.



-  Départ de l'Office de Tourisme. Descendre la rue pavée et traverser le pont. 450 m
-  Tournez à gauche et rejoindez le chemin de terre 450 m
-  Longez le Chapouillet 820 m
-  Traversez la passerelle en bois et rejoindez la D75 850 m
-  1 Tournez à gauche puis à droite. 2.28 km
-  Au croisement, traversez le tunnel à droite 2.35 km
-  Après le tunnel, prenez à gauche, puis à droite 3.42 km
-  Au croisement, continuez tout droit sur le chemin de terre et rejoindez la route 3.71 km
-  2 Au niveau de la route, prenez à droite. Traversez les Clauzes, continuez tout droit 4.19 km
-  Au croisement, empruntez le chemin de terre à votre gauche 4.59 km
-  3 Prenez à nouveau à votre gauche et continuez tout droit 4.7 km
-  Au croisement, prenez à gauche et rejoindez la route de Civergols 5.79 km
-  4 Au niveau de la route, prenez à votre gauche, puis empruntez le chemin à droite 9.91 km
-  Tournez à gauche jusqu'au deuxième tunnel 7.62 km
-  Traversez le tunnel et continuez tout droit 8.12 km
-  Au niveau de la déchetterie, prenez à gauche 8.44 km
-  5 Tournez à gauche, puis, passez entre les cimetières 9.7 km
-  Après le passage, tournez à droite 9.47 km
-  Tournez à gauche, empruntez le chemin des souvenirs 9.51 km
-  Tournez à droite 9.66 km
-  Tournez à gauche, puis continuez tout droit jusqu'à l'Office de Tourisme 10.2 km

