

LES plus du parcours

Une randonnée nature qui combine **patrimoine et aventure**. Vous emprunterez des sentiers qui vous guideront vers le **Château d'Apcher**, l'un des points culminant de la Margeride. Un site privilégié où vous pourrez contempler le Mont du Cantal et le village d'Apcher.



La tour d'Apcher

A découvrir sur le chemin !

- Découvrez la flore de la Haute Lozère, grâce à l'exposition de l'Arboretum de Civergols.
- Visitez les vestiges du château de la baronnie d'Apcher et sa chapelle.
- A votre retour, admirez la tour de Saint Chély d'Apcher et profitez de la vue sur la Margeride.

Circuits autour de Saint Chély d'Apcher :

- n°1 : **Le Milan Royal** - 7.5 km - Facile
- n°2 : **La Droséra de St Chély** - 10 km - Intermédiaire
- n°3 : **La Baronnie d'Apcher** - 13 km - Sportif
- n°4 : **Des sommets aux gorges** - 13 km - Sportif
- n°5 : **Sentier des Estrets** - 8 km - Intermédiaire
- n°6 : **Sur les traces de la bête** - 23.925 km - Sportif

Également disponibles à
Monts du Midi Tourisme
- Circuits VTT
- Circuits Trails



En cas de doute,
Contactez-nous

04 66 31 03 67

contact@monts-du-midi-tourisme.com
www.monts-du-midi-tourisme.com

n°3

randonnée découverte
Balisage rouge numéroté 3

































La Baronnie d'Apcher



La randonnée de « **la Baronnie d'Apcher** » vous guidera à travers des sentiers privilégiés où vous pourrez apprécier le centre historique de St Chély d'Apcher, le vaste territoire de la **Margeride** et le **Château d'Apcher**.

N'oubliez pas votre appareil photo !



-  Départ de l'Office de Tourisme, descendez la rue pavée
-  Après la place du pont, prenez à gauche et allez tout droit vers le ruisseau 193 m
-  Longez le Chapouillet 378 m 
-  Traversez la passerelle en bois et rejoignez la D75 742 m
-  1 Tournez à gauche, puis à droite sur la rue des abattoirs 960 m
-  Au croisement, traversez le tunnel à droite 2.20 km
-  Après le tunnel, prenez à gauche, puis à droite 2.27 km
-  Au croisement, continuez tout droit sur le chemin de terre et rejoignez la route 3.28 km
-  2 Au niveau de la route, prenez à droite. Traversez les Clauzes, continuez tout droit 3.57 km
-  Au croisement, continuez tout droit en empruntant le chemin 4.45 km
-  Au croisement, prenez à gauche et allez tout droit 5.10 km
-  3 A l'entrée du village, tournez à gauche, puis tout de suite à gauche 6.20 km 
-  4 Allez tout droit en suivant ce chemin 6.28 km
-  Au croisement, prenez à droite 7.29 km
-  Au croisement, prenez à gauche jusqu'à la route de Civergols 8.41 km
-  Au niveau de la route, prenez à gauche, puis, récupérez le chemin sur votre droite 9.39 km
-  5 Tournez à gauche jusqu'au deuxième tunnel 10.23 km
-  Traversez le tunnel et continuez tout droit 10.77 km
-  Au niveau de la déchetterie, prenez à gauche et rejoignez la D75 11.06 km
-  Au niveau de la route, prenez à droite, puis, tournez à droite 11.20 km
-  6 Passez entre les cimetières 11.70 km 
-  Après le passage, tournez à droite 12.08 km
-  Tournez à gauche, empruntez le chemin des souvenirs 12.16 km
-  Tournez à droite 12.39 km
-  Tournez à gauche, puis continuez tout droit jusqu'à l'Office de Tourisme 12.44 km 
-  Arrivée !

