


# Le point sublime

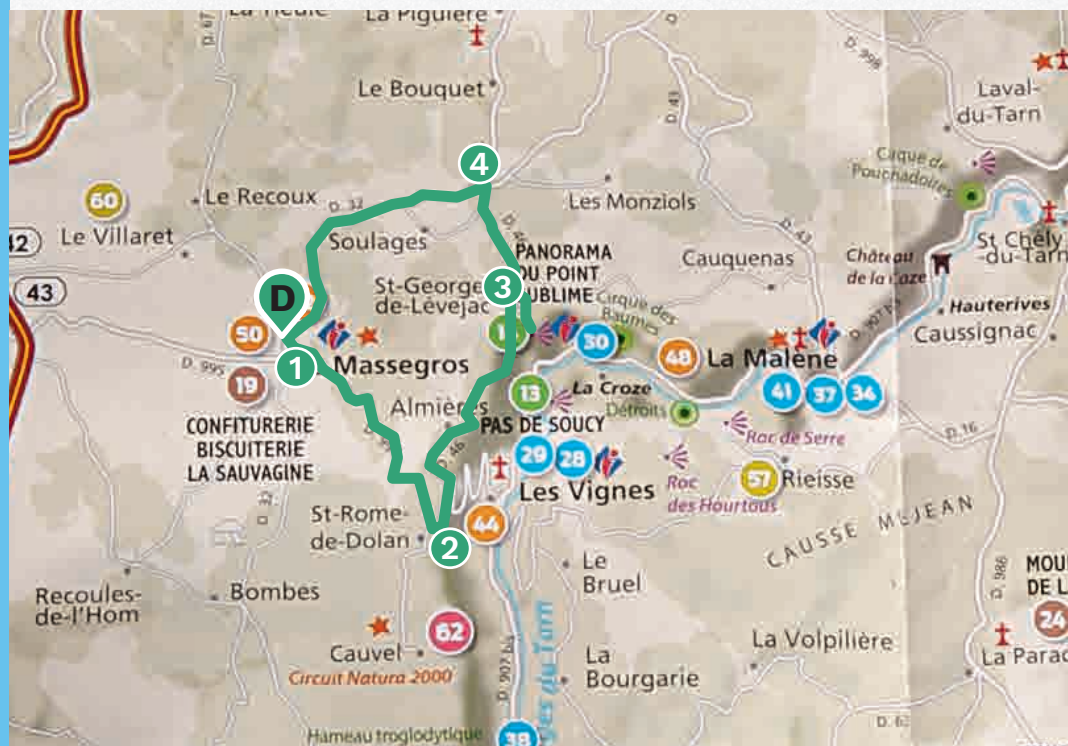
◀ 24 km ▶


• D+ 354 m •

**Départ :** Le Massegros, place de la Mairie



Que diriez-vous d'une balade de santé jusqu'au Point Sublime ? Une vingtaine de kilomètres seulement pour partir à la rencontre du plus beau point de vue des Gorges du Tarn, et cela en traversant les jolis paysages du Sauveterre, comment refuser ?





## ◀ VOTRE CIRCUIT ▶

- 1 Au Massegros, de la place du village, prendre à droite puis à gauche devant l'église, direction Saint-Rome-de-Dolan. Continuer jusqu'à Saint-Rome-de-Dolan.
- 2 Après Saint-Rome, au premier lacet de la côte qui descend aux Vignes, prendre à gauche la D46 en direction de Saint-Georges-de-Lévéjac.
- 3 A Saint-Georges-de-Lévéjac, laisser le village en contre-haut et continuer en direction du Point-Sublime.
- 4 Revenir sur ses pas et au croisement, prendre à droite en direction de la Baraque de Trémolet puis à gauche sur la D32 en direction du Massegros.



Anémones pulsatilles



Almières



le point sublime



Saint-Rome-de-Dolan



vautour Fauve

## ◀ INTÉRÊTS ▶ NATURELS ET PATRIMONIAUX SUR LE CIRCUIT



- Les villages caussenards de Saint-Georges-de-Lévéjac et de Saint-Rome-de-Dolan
- Le point sublime et les Gorges du Tarn
- Le causse de Sauveterre et son patrimoine, classé à l'UNESCO
- Les vautours