

# Les plus du parcours

A **Blavignac**, nous vous conseillons la visite de **l'église**, de ses très belles et vieilles peintures ainsi que le métier à ferrer typique de notre région.

A **Albaret Sainte Marie**, « jeter un œil » au **plus petit musée du monde** : le four à pain ; contenant une maquette du château de la Garde et des documents historiques sur la résistance en Margeride durant la seconde guerre mondiale.



## Circuits VTT-FFC autour de Saint Chély d'Apcher :

- VTT-FFC 1 : 12 km - Facile
- VTT-FFC 2 : 9.5 km - Facile
- VTT-FFC 3 : 20.5 km - Difficile
- VTT-FFC 4 : 21.5 km - Difficile
- VTT-FFC 5 : 37 km - Difficile
- VTT-FFC 6 : 24 km - Difficile
- VTT-FFC 7 : 37 km - Difficile
- VTT-FFC 8 : 45 km - Difficile

Également disponibles à  
**Monts du Midi Tourisme**  
- Circuits randonnées  
- Circuits Trails



En cas de doute,  
Contactez-nous

04 66 31 03 67

contact@monts-du-midi-tourisme.com  
www.monts-du-midi-tourisme.com

# n°6

espace VTT-FFC  
Balisage VTT-FFC rouge numéroté 6



## Circuit sportif





































Circuit roulant où vous emprunterez de **larges sentiers**.

Parcours exemplaire de notre région partagé entre forêts, prairies et très beaux chemins. **Ce parcours est conseillé pour un public confirmé.**





-  Départ de Blavignac (la croix en granit) 0 m
-  Prenez la route direction le cimetière de Blavignac 362 m
-  Après le cimetière récupérez le chemin sur votre droite 761 m
-  Au croisement, continuez tout droit 2 km
-  Au niveau de la route, prenez à gauche, direction Albaret-Sainte-Marie 2.44 km
-  Au rond point, prenez à gauche, puis, tout de suite à gauche, direction L'Estival 3.29 km
-  Au croisement, prenez à droite, direction l'Estival 4.10 km
-  A l'entrée de l'Estival, prenez à gauche, empruntez le chemin et allez tout droit 4.99 km
-  Au niveau de la route, prenez à droite jusqu'au rond-point, puis à droite, direction La Garde 5.62 km
-  Au niveau des lotissements, prenez à gauche, puis, tout de suite à gauche 5.90 km
-  Passez sous le tunnel et continuez tout droit 6.26 km
-  Passez sous le pont et prenez à droite 7.64 km
-  Longez l'aire de repos de la Lozère et continuez tout droit jusqu'à rejoindre la route 7.71 km
-  Au niveau de la route, prenez à droite, puis récupérez le chemin sur votre gauche 9 km
-  Allez tout droit, direction La Bessière 9.87 km
-  Traversez le village jusqu'à rejoindre la route de Trémouloux, puis, récupérez le chemin à droite 10.38 km
-  Au croisement, prenez à gauche. Suivez le chemin jusqu'à rejoindre la route 11.38 km
-  Au niveau de la route, prenez à droite, puis récupérez le chemin sur votre gauche 12.80 km
-  Au niveau de la route, prenez à droite, longez l'A75 jusqu'à la N9 13.79 km
-  A l'intersection, prenez à gauche en empruntant la N9 et traversez le tunnel 14.11 km
-  Traversez le tunnel, puis, récupérez le chemin sur votre droite 16.67 km
-  Traversez le village de Fosses et continuez tout droit 17.33 km
-  Au croisement, prenez à gauche, puis prenez tout de suite à gauche 17.78 km
-  Prenez à gauche et suivez le chemin 18.46 km
-  Au niveau de la route, prenez à droite, puis, récupérez le chemin sur votre gauche 19.74 km
-  Au croisement, continuez tout droit 20.40 km
-  Avant le village de Mazeyrac, tournez à gauche 20.83 km
-  Au croisement, tournez à droite, direction Orfeuille 21.40 km
-  Traversez le village d'Orfeuille et empruntez le chemin derrière le château 21.73 km
-  Prenez à droite et rejoignez la route 22.40 km
-  Au niveau de la route, prenez à gauche, puis, récupérez le chemin sur votre gauche 23.50 km
-  Au croisement, prenez à gauche et rejoignez la route de Blavignac
-  Prenez à droite et rejoignez le village de Blavignac
-  Arrivée !

