A la rencontre des bergers

Causses - Saint-Bonnet-de-Chirac

Truc de St Bonnet (OTCCGD)

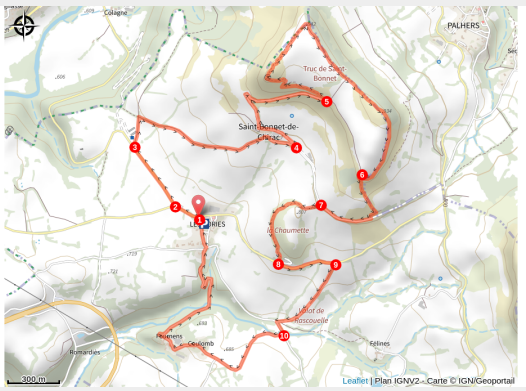

Une randonnée au milieu des paturages qui surplombent Bourgs-Sur-Colagne

Du hameau des Bories, le chemin s'élève jusqu'au Truc de Saint-Bonnet pour offrir un panorama grandiose, à 360°. Le parcours s'effectue à travers de vastes pâturages à moutons où l'élevage laitier ovin est très présent.

Infos pratiques

- Pratique : A pied
- Durée : 3 h 30
- Longueur : 9.3 km
- Dénivelé positif : 407 m
- Difficulté : Moyen
- Type : Boucle
- Thèmes : Cols et Sommets

Itinéraire

Départ : Centre village des Bories, parking en bordure de route
Arrivée : Centre village des Bories, parking en bordure de route
Balisage : PR
Communes : 1. Saint-Bonnet-de-Chirac
2. Bourgs-sur-Colagne
3. Palhers

Profil altimétrique

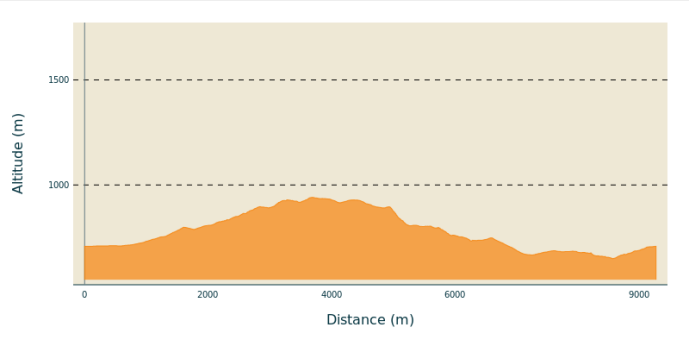

Altitude min 649 m Altitude max 941 m

1. Face à la croix en pierre, partir à gauche (itinéraire commun avec le GR670). Après le cimetière, atteindre une bifurcation (séparation avec le GR670).
2. Suivre à droite la route de Chirac sur environ 500 m, jusqu'à un départ de chemin à droite.
3. S'engager dans ce chemin et atteindre rapidement un carrefour de pistes. Tourner à droite pour monter au hameau de Saint-Bonnet-de-Chirac. Avancer jusqu'à une placette. Partir à droite.
4. Virer à gauche sur un chemin qui grimpe au Truc de Saint-Bonnet. Arriver en vue d'une barrière.
5. Prendre une sente à gauche qui surplombe le chemin montant. Suivre la bordure du champ ; la quitter pour un sentier dans les buis jusqu'à une aire d'envol des parapentes. Suivre la bordure du plateau en se dirigeant vers une très grande croix en fer. Tourner en longeant la bordure du plateau. Plus loin, quitter le chemin herbeux pour une sente dans les buis à gauche passant au plus près d'une clôture. Franchir une barrière et suivre le tour du plateau en longeant la clôture.
6. Descendre à gauche un sentier escarpé jusqu'à une route ; la suivre à droite sur environ 300 m.
7. Aller à gauche, passer une barrière, la refermer. Après 100 m, emprunter un sentier qui descend dans les buis jusqu'à une chapelle. En descendant de la chapelle, atteindre une route. (Jonction avec le GR670)
8. Prendre à gauche sur environ 350 m, cette route qui monte. (Séparation avec le GR670)
9. Emprunter à droite une piste qui descend fortement. Atteindre une petite route, partir à gauche. Franchir, sur un pont, le Romardiès et atteindre un embranchement.
10. Suivre la route à droite. Ignorer une route à gauche avant Coulomb. Plus loin, traverser Fournens. A la sortie du hameau, la route fait un lacet, puis descend rapidement jusqu'au ruisseau de Romardiès, le franchit sur un pont puis remonte en sinuant jusqu'aux Bories. Au carrefour à l'entrée du village, ignorer la route à gauche et la route à droite qui descend. Monter en face la rue et rejoindre le point de départ.

Sur votre chemin…

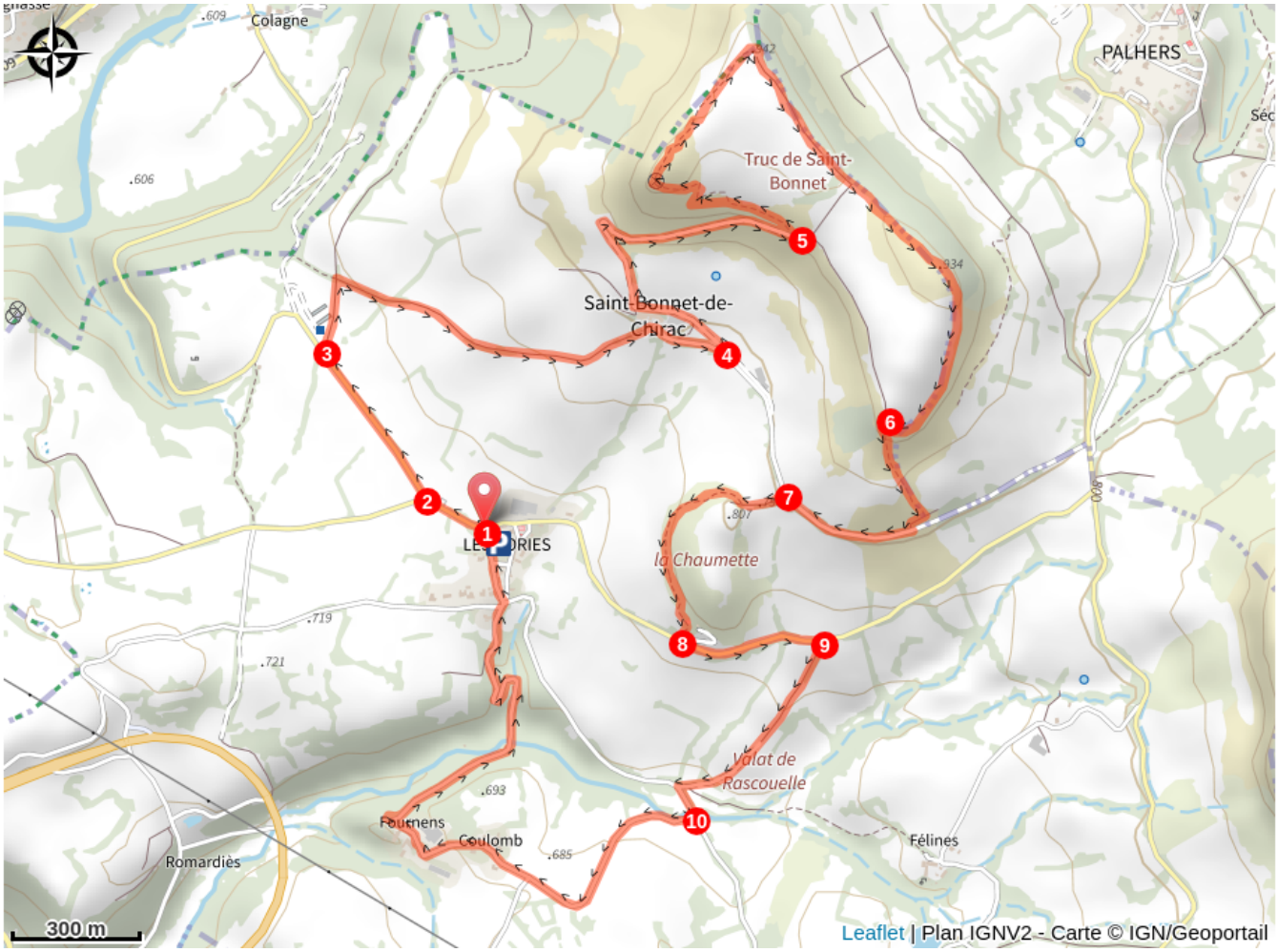

Toutes les infos pratiques

Comment venir ?

Accès routier

Depuis Marvejols, prendre la direction de Chirac par la D809. Avant la sortie du village, tourner à gauche en direction des Bories / Saint Bonnet de Chirac.

Parking conseillé

Parking dans le hameau des Bories, en bordure de route

Lieux de renseignement

Office de Tourisme du Commerce et de la Culture Gévaudan Destination
Place du Soubeyran, 48100 Marvejols

contact@gevaudan-authentique.com
Tel : 04 66 32 02 14
https://www.gevaudan-authentique.com/

Source

Comité Randonnée Pédestre de la Lozère

https://lozere.ffrandonnee.fr/

Communauté de Communes du Gévaudan

http://www.cc-gevaudan.fr/