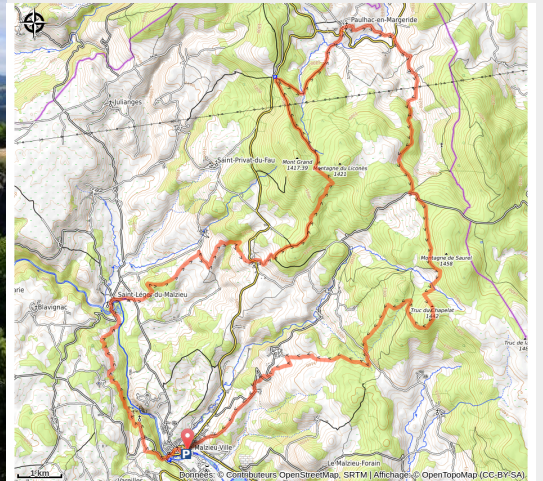


Au coeur de la Margeride - Trail n°7

Margeride - Le Malzieu-Ville



Pause contemplation (Elodie Giral - CD48)



La variété de paysages et de chemins font oublier les kilomètres à avaler.

Voici une belle escapade en Margeride.

C'est au Nord-Est de la Lozère que se dévoile la Margeride, une terre secrète, de toute beauté. Laissez-vous transporter par la sérénité de ces lieux le temps de cette aventure à pied.

Infos pratiques

Pratique : Trail

Durée : 5 h 30

Longueur : 39.7 km

Dénivelé positif : 1312 m

Difficulté : Très difficile

Type : Boucle

Thèmes : Cols et Sommets, Histoire et Culture

Itinéraire

Départ : Place du Foirail, Le Malzieu-Ville

Arrivée : Place du Foirail, Le Malzieu-Ville

Balisage :  Trail

Communes : 1. Le Malzieu-Ville

2. Saint-Pierre-le-Vieux

3. Blavignac

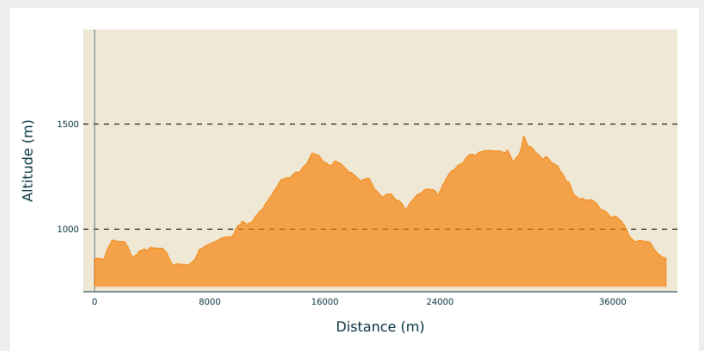
4. Saint-Léger-du-Malzieu

5. Saint-Privat-du-Fau

6. Paulhac-en-Margeride

7. Le Malzieu-Forain

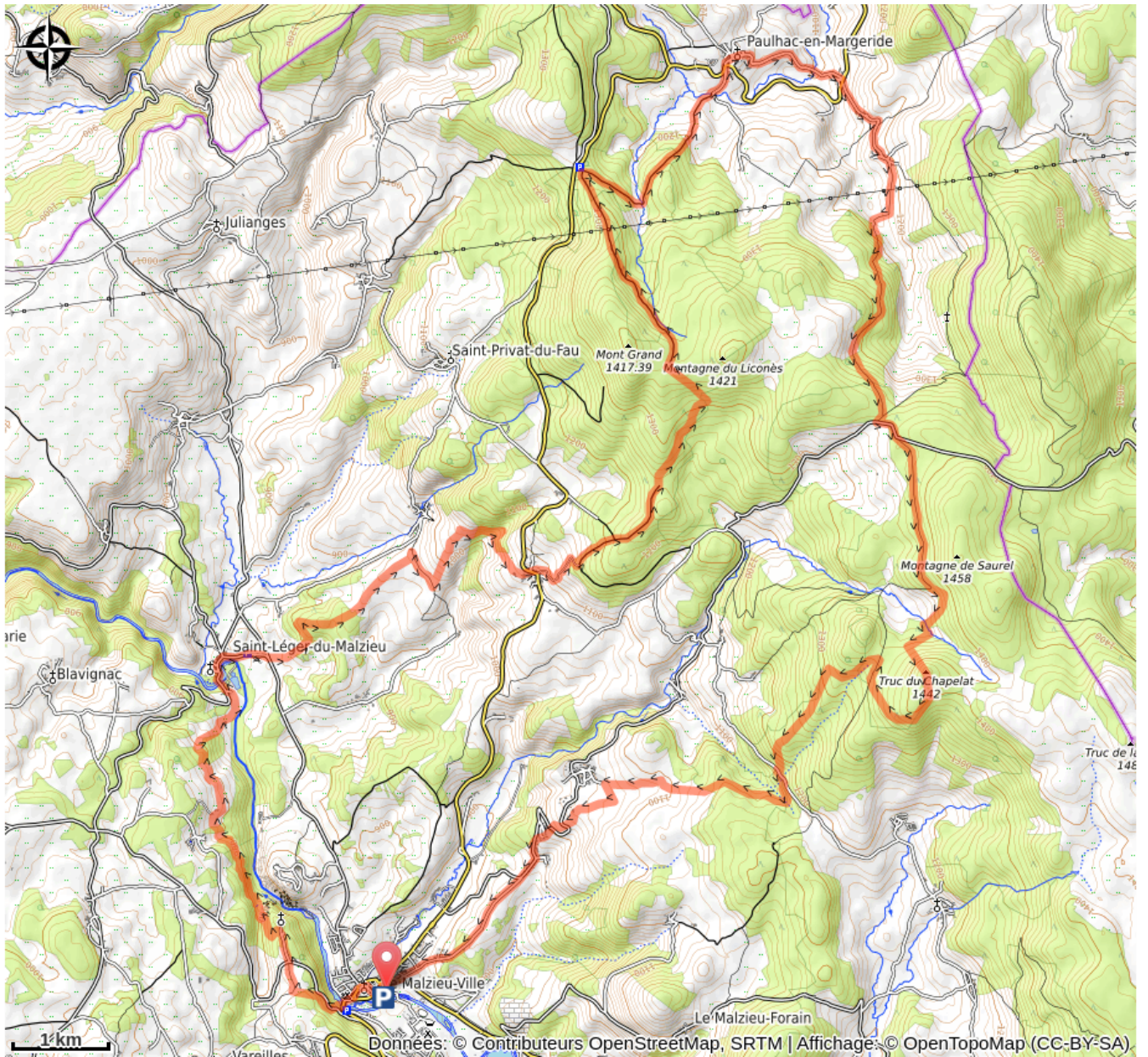
Profil altimétrique



Altitude min 826 m Altitude max 1442 m

La boucle part sur les hauteurs de Saint Léger du Malzieu, puis l'aventure continue en direction de la Montagnes du Licones et de Paulhac . Passage par le col de la Gette au retour.

Sur votre chemin...



Toutes les infos pratiques

Recommandations

- Ne pas jeter de déchets dans la nature
 - Ne pas quitter les itinéraires balisés.
 - Ne pas cueillir ni ramasser fleurs et fruits.
 - Se rappeler que les sentiers sont partagés et être respectueux envers l'ensemble des autres usagers (sportifs, touristes, chasseurs, agriculteurs...)
- S'il faut franchir des barrières à animaux, ne pas oublier de les refermer derrière soi.

Ces préconisations sont d'autant plus importantes que certains sentiers proposés empruntent parfois des zones naturelles sensibles et protégées. Pour conserver la beauté de nos sentiers, courons en respectant l'environnement.

Comment venir ?

Parking conseillé

Place du Foirail, Le Malzieu-Ville

Source

Communauté de Communes Terres d'Apcher Margeride Aubrac