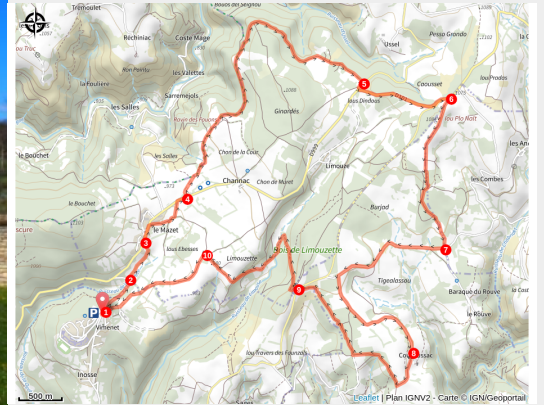


Autour du Mazet - VTT n°11

Margeride - Montrodat



Le patrimoine bâti du Gévaudan (Office de Tourisme Gévaudan Destination)



Ce parcours au relief peu accidenté situé entre Margeride et Causses, vous fera découvrir le village du Mazet et ses fermes pleines d'activité, puis le château de Cougoussac, classé monument historique.

*Site VTT FFC Gévaudan Destination
VTT - parcours n°11 bleu - niveau facile*

Infos pratiques

Pratique : A VTT

Durée : 2 h

Longueur : 18.8 km

Dénivelé positif : 372 m

Difficulté : Moyen

Type : Boucle

Thèmes : Eau et Géologie, Faune et Flore, Histoire et Culture

Accessibilité : VTTAE

Itinéraire

Départ : Parking de Vimenet

Arrivée : Parking de Vimenet

Balisage : ➤ VTT PNR

Communes : 1. Montrodat

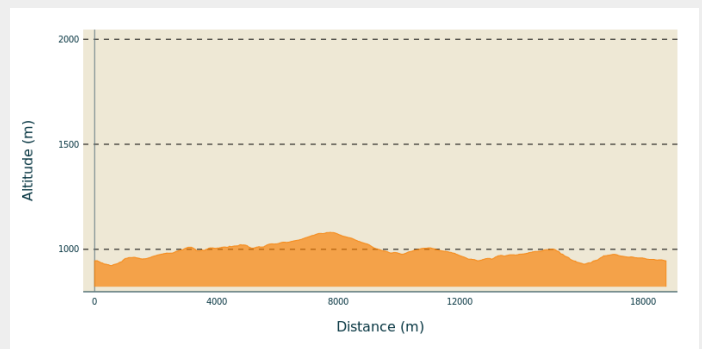
2. Lachamp-Ribennes

3. Saint-Léger-de-Peyre

4. Monts-de-Randon

5. Gabrias

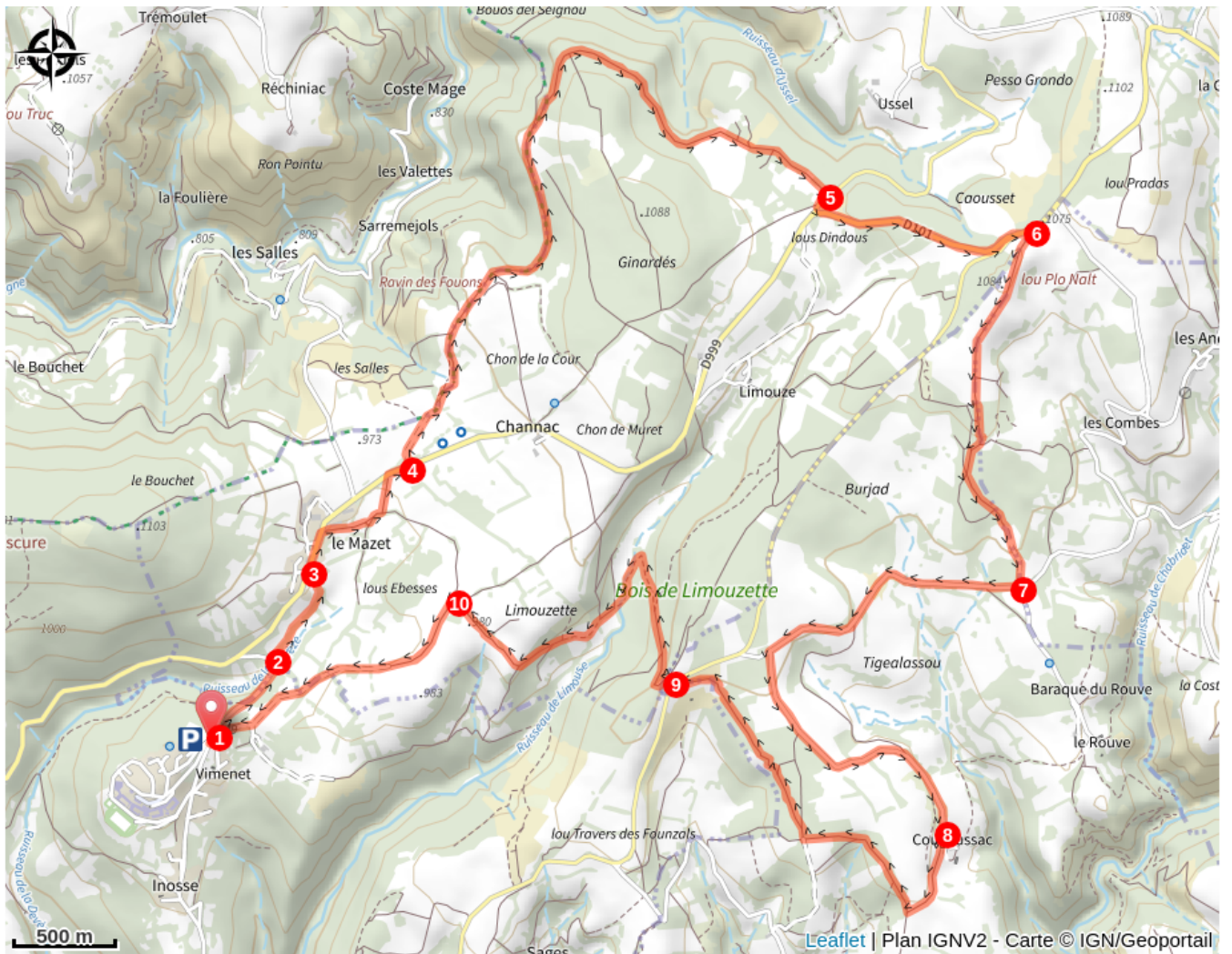
Profil altimétrique



Altitude min 922 m Altitude max 1081 m

1. Depuis le parking situé à l'entrée du lotissement Vimenet, revenir vers la route de Montrodat et tourner à gauche sur la route pour descendre vers le Mazet.
2. Dans le virage en bas de la descente, prendre le petit chemin à droite qui rejoint le village du Mazet.
3. Tourner à droite sur la D999 et, 200m plus loin, tourner à nouveau à droite sur une piste pour contourner la ferme.
4. Revenir sur la D999 et traverser la route pour s'engager sur une longue piste qui rejoint à nouveau la D999 4kms plus loin.
5. Tourner à droite, puis ensuite à gauche sur la D101 en direction de Rieutort de Randon
6. Continuer ensuite sur la D1 n direction de la Baraque de la Grange / Servières / Rieutort de Randon et 100m plus loin, prendre une piste à droite qui longe un pré et se poursuit à travers bois jusqu'à une croix situé sur une petite route.
7. A l'intersection, tourner à droite sur la route et prendre la première piste à gauche. Elle revient sur la route qui mène au chateau de Cougoussac.
8. Laisser le chateau à gauche et continuer sur la piste. Au prochain carrefour, tourner à droite. Au second, prendre le 2e chemin à droite, un peu étroit, au milieu des sapins.
9. Traverser la D1 et continuer sur la piste. Une fois la barrière de passée, descendre au milieu des bois et remonter en face sur le plateau.
10. A l'intersection de plusieurs pistes, tourner à gauche et rejoindre le point de départ.

Sur votre chemin...



Toutes les infos pratiques

Recommandations

Le port du casque est fortement recommandé (obligatoire pour les moins de 12 ans)

Prendre de quoi s'hydrater et se protéger du soleil.

Ne pas jeter de déchets, garder les emballages avec vous.

Ne pas quitter les itinéraires balisés.

Se rappeler que les sentiers sont partagés et être respectueux envers l'ensemble des autres usagers (sportifs, touristes, chasseurs, agriculteurs...)

Comment venir ?

Accès routier

Depuis Marvejols, prendre la D999 en direction du Complexe Sport Loisir - Handicap CEM CRF de Montrodat.

6kms plus loin, prendre à droite en direction de Montrodat / CEM CRF / Vimenet

Prendre la première à droite en direction du Lotissement et Z.A. de Vimenet

Parking conseillé

Parking de Vimenet

Accessibilité

VTTAE

Lieux de renseignement

Office de Tourisme du Commerce et de la Culture Gévaudan Destination

Place du Soubeyran, 48100 Marvejols

contact@gevaudan-authentique.com

Tel : 04 66 32 02 14

<https://www.gevaudan-authentique.com/>



Source



Communauté de Communes du Gévaudan

<http://www.cc-gevaudan.fr/>