
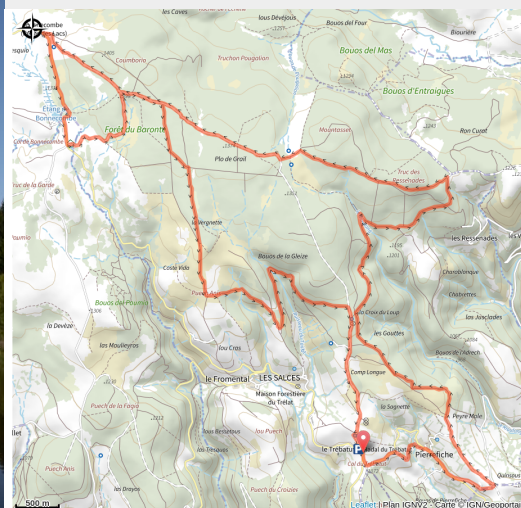


# Bonnecombe sur l'Aubrac - VTT n°9

Aubrac - Les Salces



Lac de Bonnacombe (OTAGDT)



*A travers les forêts de l'Aubrac pour découvrir les cols du plateau et le lac de Bonnacombe.*

*Circuit VTT N°9 (balisage rouge).*

Randonnée VTT sportive autour du col du Trébatut et du Col de Bonnacombe. Partez à la découverte de l'Aubrac, ses lacs et forêts à la fois sauvages et dépaysantes...

## Infos pratiques

Pratique : A VTT

Durée : 3 h 30

Longueur : 24.6 km

Dénivelé positif : 647 m

Difficulté : Intermédiaire

Type : Boucle

Thèmes : Cols et Sommets, Eau et Géologie, Faune et Flore

# Itinéraire

**Départ** : Col du Trébatut, les Salces

**Arrivée** : Col du Trébatut, les Salces

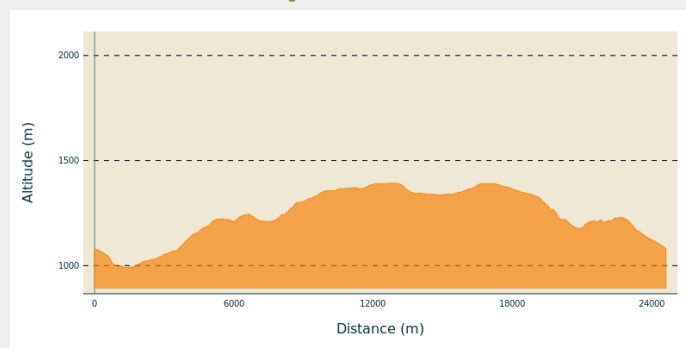
**Balisage** : ▶ VTT PNR

**Communes** : 1. Les Salces

2. Bourgs-sur-Colagne

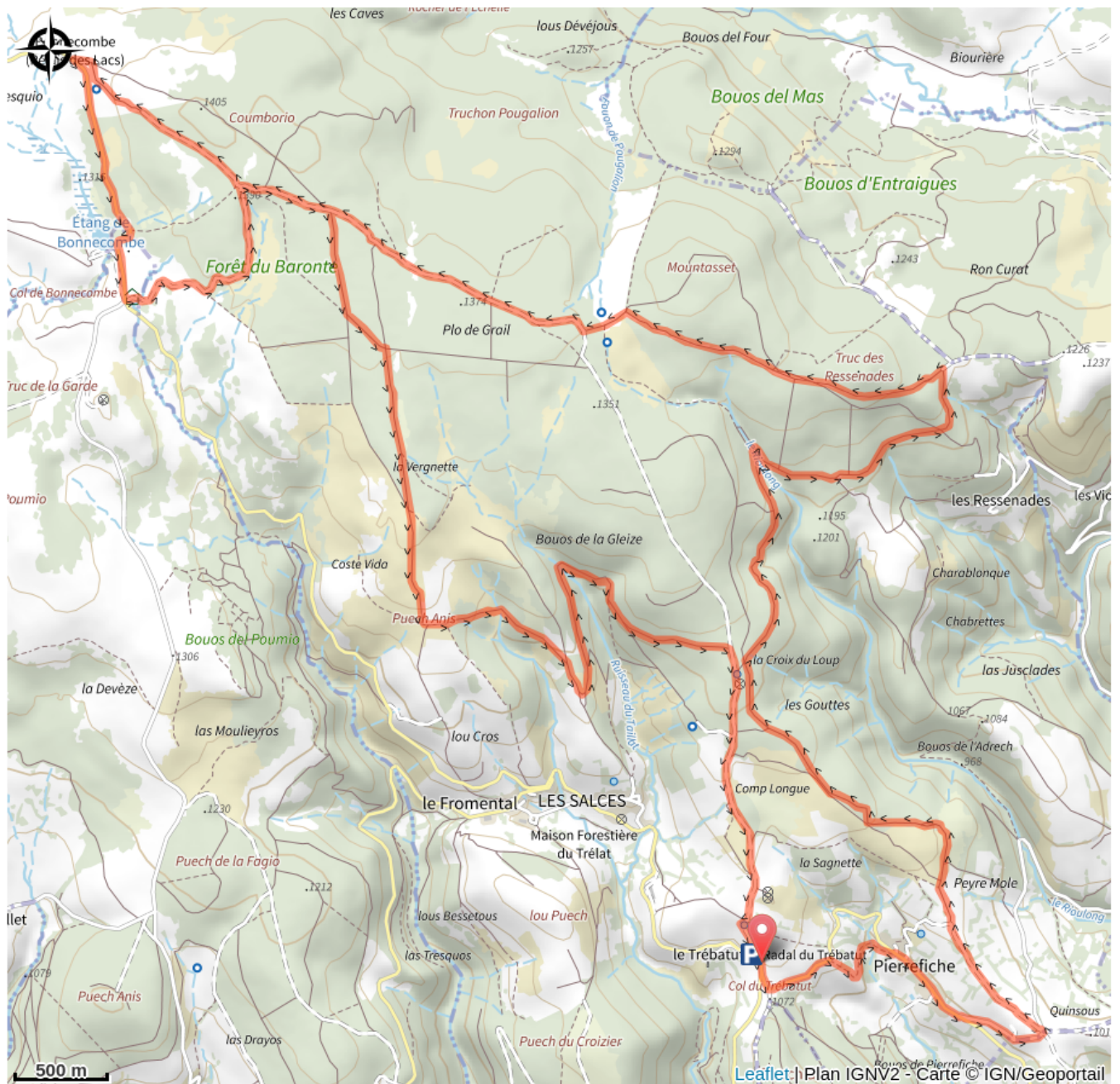
3. Les Hermaux

## Profil altimétrique



Altitude min 990 m Altitude max 1393 m

# Sur votre chemin...



# Toutes les infos pratiques

## Comment venir ?

Accès routier

Depuis la D52 en provenance de St Germain du Teil.

Parking conseillé

Parking de l'Auberge du Radal

## Lieux de renseignement

**Office de Tourisme de l'Aubrac aux Gorges du Tarn - La Canourgue**

18 rue de la Ville, 48500 LA CANOURGUE

Tel : 04 66 32 83 67

<https://www.aubrac-gorgesdutarn.com/>

## Source

Communauté de Communes Aubrac Lot Causses Tarn