Circuit de Sainte Germaine - VTT N°2

Margeride - Langogne

Statue de Sainte Germaine (© CC Haut Allier Margeride)

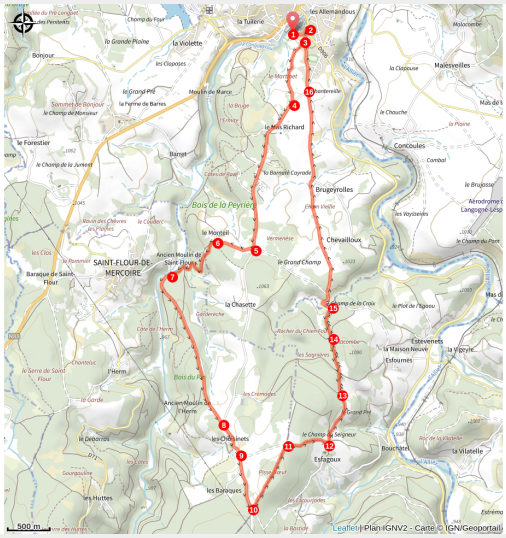

Espace VTT - FFC du Gévaudan

Très beau panorama au niveau de la statue de Sainte Germaine à côté du hameau des Choisinets.

Infos pratiques

- Pratique : A VTT
- Durée : 1 h
- Longueur : 17.1 km
- Dénivelé positif : 470 m
- Difficulté : Difficile
- Type : Boucle
- Thèmes : Forêt

Itinéraire

Départ : Parking du Pré de la foire
Arrivée : Parking du Pré de la foire
Balisage : VTT hors PNR
Communes : 1. Langogne
2. Saint-Flour-de-Mercoire
3. Luc

Profil altimétrique

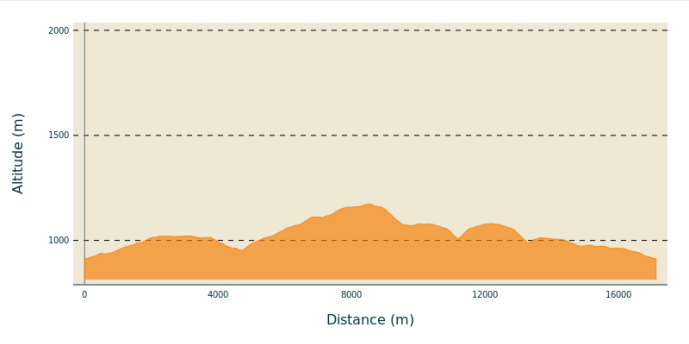

Altitude min 913 m Altitude max 1174 m

1. Face au panoramique des circuits VTT situé sur le panneau face au stade partir sur la droite en contournant les bâtiments jusqu'à la RD 906 (Langogne-Luc).
2. Au croisement prendre à droite puis encore à droite pour prendre la rue du 11 Novembre qui monte en direction d'Espradels sur environ 150 mètres.
3. Sur votre droite, suivre le chemin du filtre en continuant toujours tout droit et qui débouche sur une route entre des maisons.
4. Prendre à droite et suivre cette voirie jusqu'au croisement du lieu dit "Les Monteils".
5. Tourner à droite vers le hameau "Les Monteils".
6. Au niveau de la première maison prendre sur votre gauche un chemin qui entre dans les bois et serpente entre les arbres , pour traverser un ruisseau et déboucher sur une route.Vous traversez une parcelle privée merci de respecter la fermeture des portillons.
7. Prendre à gauche la route qui monte en sous bois pour déboucher sur la statue de "St Germaine" au niveau du croisement.
8. Prendre à droite la voirie, passer le hameau des Choisinets .
9. Continuer tout droit sur la route jusqu'au 2° croisement où plusieurs chemins partent sur la gauche.
10. A ce croisement prendre le chemin le plus à gauche à angle droit .
11. A ce croisement avec une croix en granit, prendre le chemin de droite un peu pentu et accidenté avec cailloux .Soyez prudents .
12. Vous arrivez au hameau d'Esfagoux, emprunter le chemin de gauche qui serpente entre les parcelles agricoles et au croisement suivant prendre celui de droite puis continuer toujours tout droit .
13. Continuer encore en face jusqu'à l'intersection suivante .
14. A ce croisement, le balisage continue tout droit et vous empruntez un chemin pentu et extrêmement caillouteux qui rend l'itinéraire très difficile.Vous pouvez contourner la difficulté en prenant le chemin de droite puis au croisement suivant celui de gauche qui vous permets de revenir sur l'itinéraire de base au niveau du pont de Malacombe.
15. Partir à gauche si vous arrivez du circuit de base ou continuer tout droit si vous avez contourné la difficulté.Continuer toujours tout droit en laissant les chemins de part et d'autre pour retomber sur une route au niveau de Brugeyrolles , la suivre par la gauche pour revenir à Langogne .
16. Prendre à droite, continuer toujours tout droit afin de revenir au point de départ .

Sur votre chemin…

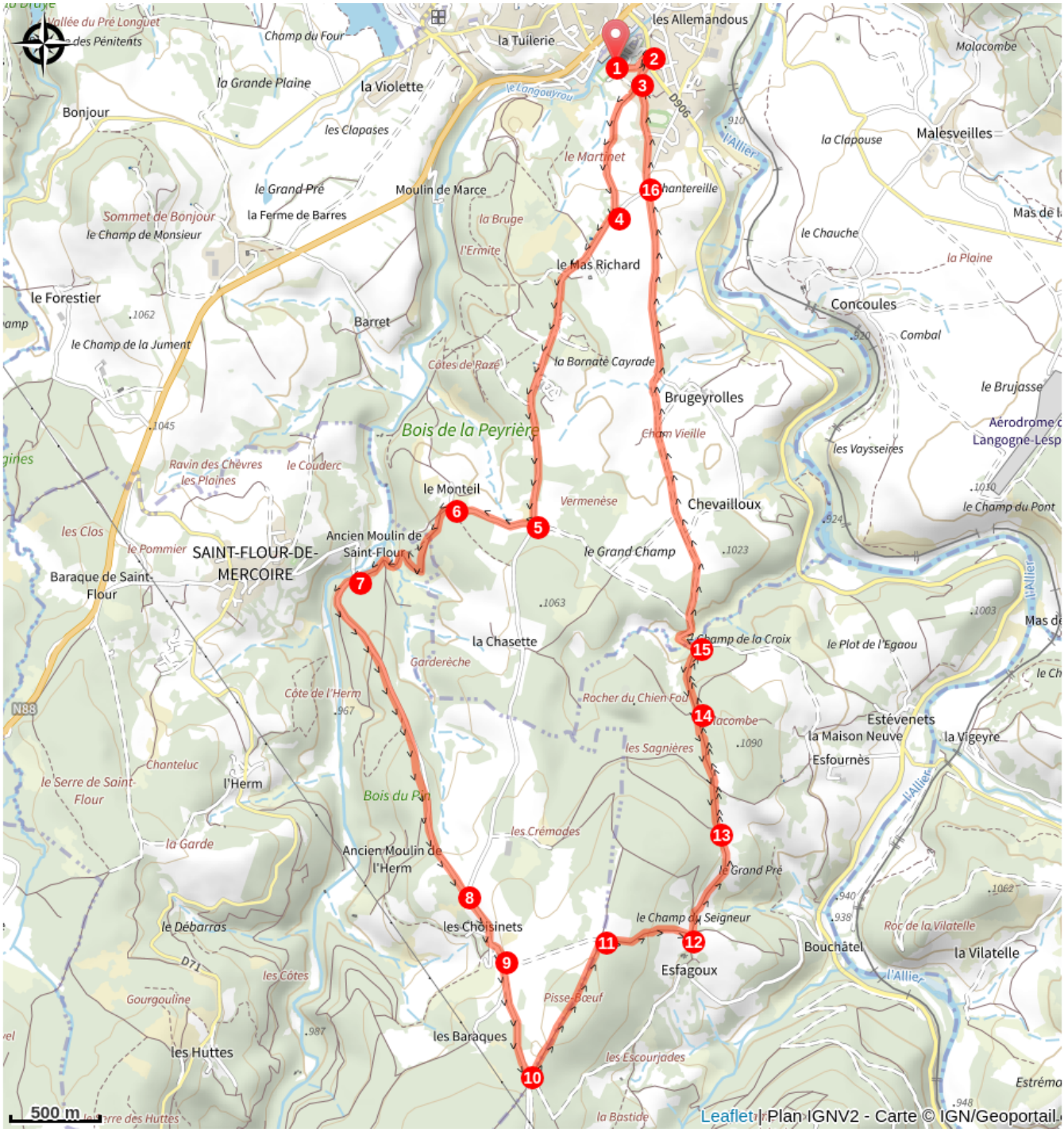

Toutes les infos pratiques

Recommandations

Point d'eau au square stevenson situé au niveau du point 2 sur la carte, accessible de mai à novembre .

Comment venir ?

Accès routier

Prendre la direction de Mende par la RN 88, sur l'avenue Conturie (face au parking couvert), tourner à gauche en direction du parking du Pré de la Foire après le pont qui permet de franchir le Langouyrou (rivière qui traverse la commune de Langogne).Départ face au stade.

Parking conseillé

Parking du pré de la Foire

Lieux de renseignement

Office de Tourisme de Langogne Margeride Grand Lac de Naussac
11 boulevard De Gaulle, 48300 LANGOGNE

langogne@langogne.com
Tel : +33 (0)4 66 69 01 38
http://www.ot-langogne.com

Source

Communauté de Communes Haut Allier Margeride