
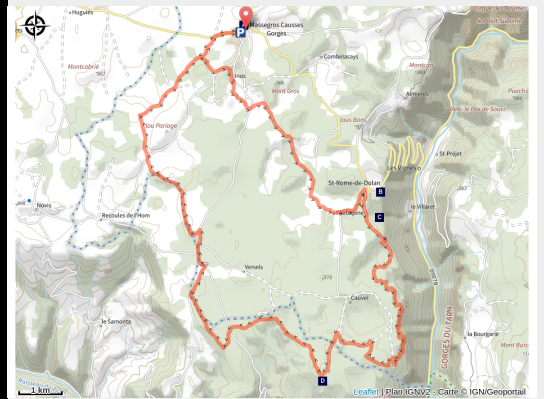


Corniches des Gorges du Tarn - VTT n°4

Causses - Masegros Causses Gorges



Vautour au coucher de soleil (OTAGDT)



Circuit technique entre Causse de Sauveterre et corniches du Gorges du Tarn.

Circuit VTT N°4 (balisage rouge)

A travers le Causse de Sauveterre, en corniches des Gorges, à la découverte de vues spectaculaires et des villages et hameaux pittoresques

Infos pratiques

Pratique : A VTT

Durée : 4 h

Longueur : 32.7 km

Dénivelé positif : 634 m

Difficulté : Difficile

Type : Boucle

Thèmes : Agriculture et Elevage, Cols et Sommets, Histoire et Culture

Itinéraire

Départ : Place de l'église, le Massegros

Arrivée : Place de l'église, le Massegros

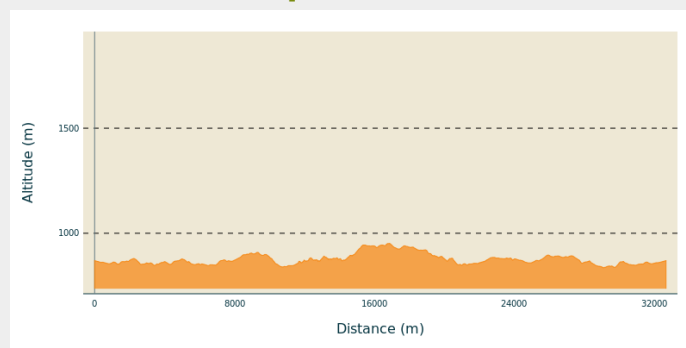
Balisage : ▶ VTT PNR

Communes : 1. Massegros Causses

Gorges

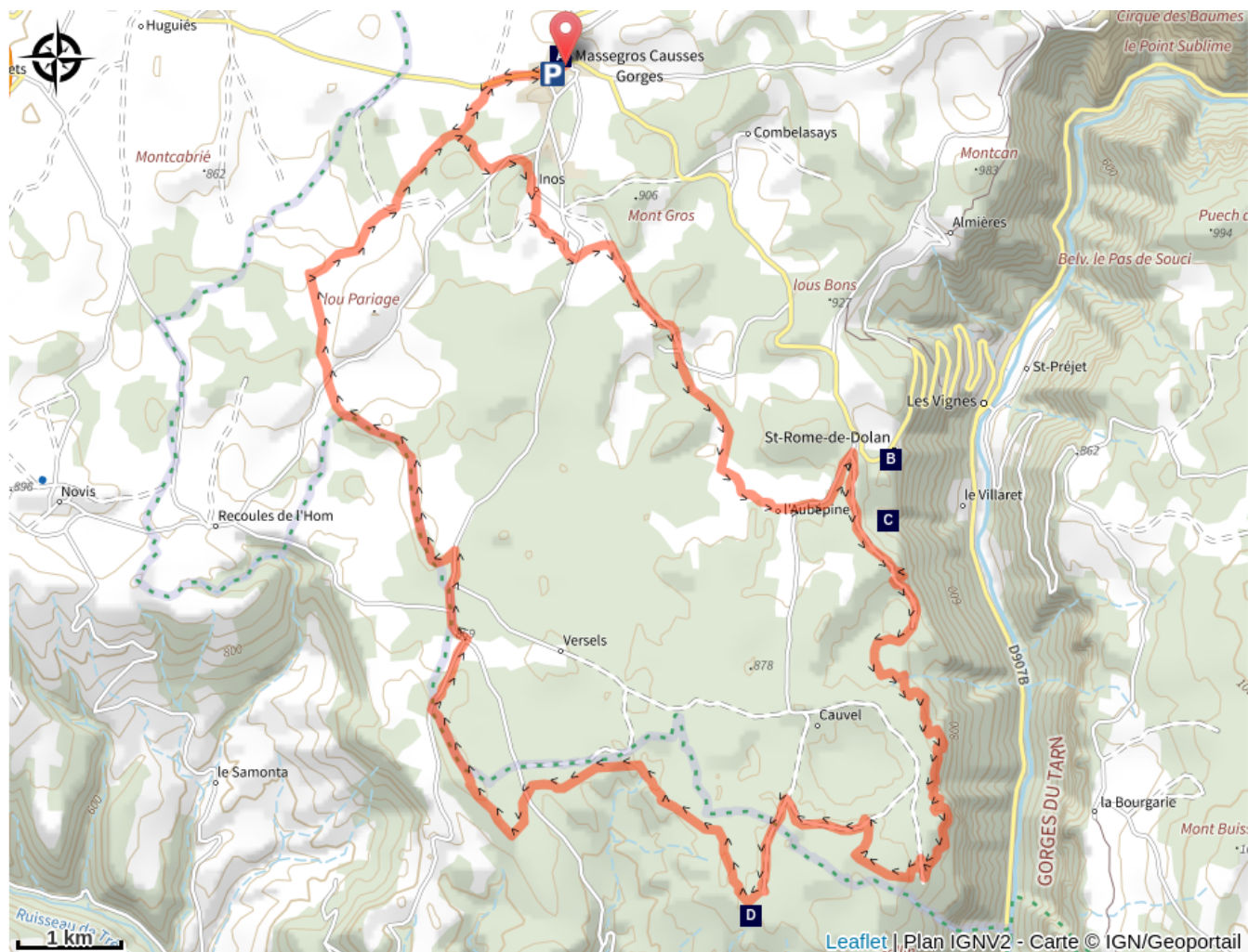
2. Mostuéjols

Profil altimétrique



Altitude min 836 m Altitude max 952 m

Sur votre chemin...



Le Massegros (A)

Rapaces des Gorges du Tarn (C)

Saint Rome de Dolan (B)

Vors (D)

Toutes les infos pratiques

UNESCO Causses et Cévennes

Comment venir ?

Accès routier

Depuis la D995 ou la D34, vers le Massegros.

Parking conseillé

Parking à côté de la maison de retraite

Lieux de renseignement

Office de Tourisme de l'Aubrac aux Gorges du Tarn - La Canourgue
18 rue de la Ville, 48500 LA CANOURGUE
Tel : 04 66 32 83 67
<https://www.aubrac-gorgesdutarn.com/>

Source

Communauté de Communes Aubrac Lot Causses Tarn

Sur votre chemin...



Le Massegros (A)

Erigé fièrement à l'entrée du village, **Gédéon, Lou Pastre du Massegros** vous accueille sur le territoire des Gorges du Tarn et des Grands Causses. Terre d'élevage et d'agriculture, le Massegros compte de nombreuses exploitations agricoles tournées essentiellement vers la production ovine et a la particularité d'avoir trois laiteries sur son territoire. Salakis, Lou Pérac, la Toison d'Oc, le Bleu du Massegros et autre tome de Mijoule, pas moins de 20 fromages différents sont produits sur le Massegros. Parallèlement à cette tradition agricole, le Massegros fait du tourisme une de ses priorités. Idéalement placé à deux pas des Gorges du Tarn et en plein cœur du Causse de Sauveterre, on peut y pratiquer toutes sortes d'activités de pleine nature : randonnée, vélo (de route ou tout terrain), canoë-kayak, stand up paddle, rafting, escalade, via ferrata...

Au centre du village, tout a été pensé pour vous accueillir au mieux. Services et commerces de proximité avec **boulangerie-pâtisserie, épicerie, garage automobiles, tabac, presse, distributeur de billets, poste, office de tourisme...** Au niveau des aménagements, **mini golf, terrains de tennis, city stade, terrain de vélo et autre aires de jeux**, le tout en accès libre et gratuit, permettent aux villégiateurs de se divertir dans un cadre champêtre et bucolique.

Comme toute destination touristique qui se respecte, sportives ou plus traditionnelles, les manifestations témoignent de la vitalité du village et de sa relation privilégiée avec la nature et les traditions : **Trail des Gorges du Tarn** en Avril, **Foire du 8 mai**, **Fête du Pain** en Juillet, **Marché Nocturne** en Août, **Randonnée Gourmande** en Septembre, **Randonnée Nocturne** en Octobre...

Crédit photo : OTGADT

Saint Rome de Dolan (B)

Le village de Saint-Rome de Dolan perché sur le flanc Sud des Gorges du Tarn ne peut qu'émerveiller le visiteur. Situé sur le Causse de Sauveterre, à quelques kilomètres des Vignes et du panorama du Point sublime, il bénéficie d'une situation géographique idéale. En corniche des Gorges du Tarn, celui-ci offre une vue à couper le souffle sur le Tarn et le village des Vignes, le tout survolé par des vautours, ce qui rajoute une touche au charme pittoresque du village.



Rapaces des Gorges du Tarn (C)

Comment ne pas s'émerveiller devant ces oiseaux à l'envergure impressionnante ? Disparus pendant un temps, les vautours sont bel et bien de retour dans les Gorges du Tarn, et l'ombre de leurs ailes déployées plane au-dessus de nos têtes tandis qu'ils tourbillonnent dans les courants entre les falaises vertigineuses. Plus grands oiseaux de France, ils sont l'emblème de ces lieux.

De nombreux autres rapaces y ont élu domicile : milans, buses, aigles... On trouve de nombreux couples de circaète Jean le Blanc, considéré comme une espèce rare, et il n'est pas rare d'apercevoir un faucon pèlerin et d'entendre un hibou grand-duc.

Crédit photo : OTAGDT



Vors (D)

Isolée en bordure du Causse de Sauveterre, ancienne ferme caussenarde avec vue panoramique sur les Grands Causses et au loin le Viaduc de Millau.

Crédit photo : MR-OTMillauGrandsCausses
