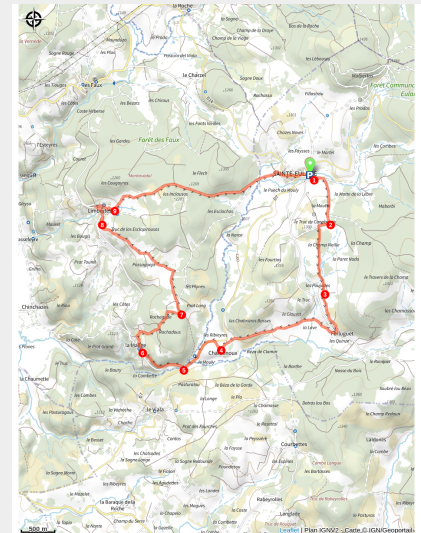


Ferluguet - PR n°27

Margeride - Sainte-Eulalie



La Margeride (M. Larguier - OT Margeride en Gévaudan)



De larges chemins forestiers, sans grand dénivelé, cette randonnée d'un niveau intermédiaire pour sa distance, saura vous émerveiller.

À travers cette boucle de 14 km, vous serez au cœur de la Margeride et de ce qu'elle a de plus beau à vous offrir, landes, prairies, forêts, ruisseaux aux eaux vives et bien entendu, chaos granitiques ! Au printemps vous vous ferez porter par l'odeur des genêts qui jalonneront vos pas. À l'automne, les forêts de hêtres et autres feuillus vous raviront de toutes leurs couleurs de feu. Dans les différents hameaux que vous traverserez, prenez le temps de découvrir le petit patrimoine d'antan, fours à pain, lavoirs et métiers à ferrer. Enfin, admirez l'imprenable vue qui s'offrira à vous sur l'Aubrac voisin.

Infos pratiques

Pratique : A pied

Durée : 3 h 30

Longueur : 13.9 km

Dénivelé positif : 356 m

Difficulté : Moyen

Type : Boucle

Thèmes : Agriculture et Elevage, Histoire et Culture, Randonnée pédestre

Itinéraire

Départ : Sainte-Eulalie

Arrivée : Sainte Eulalie

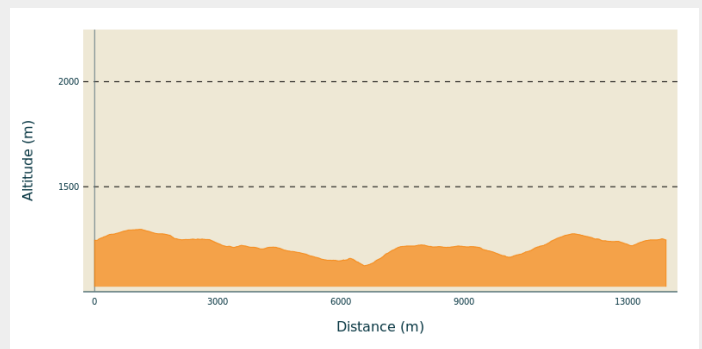
Balisage : — PR

Communes : 1. Sainte-Eulalie

2. Saint-Denis-en-Margeride

3. Saint-Alban-sur-Limagnole

Profil altimétrique

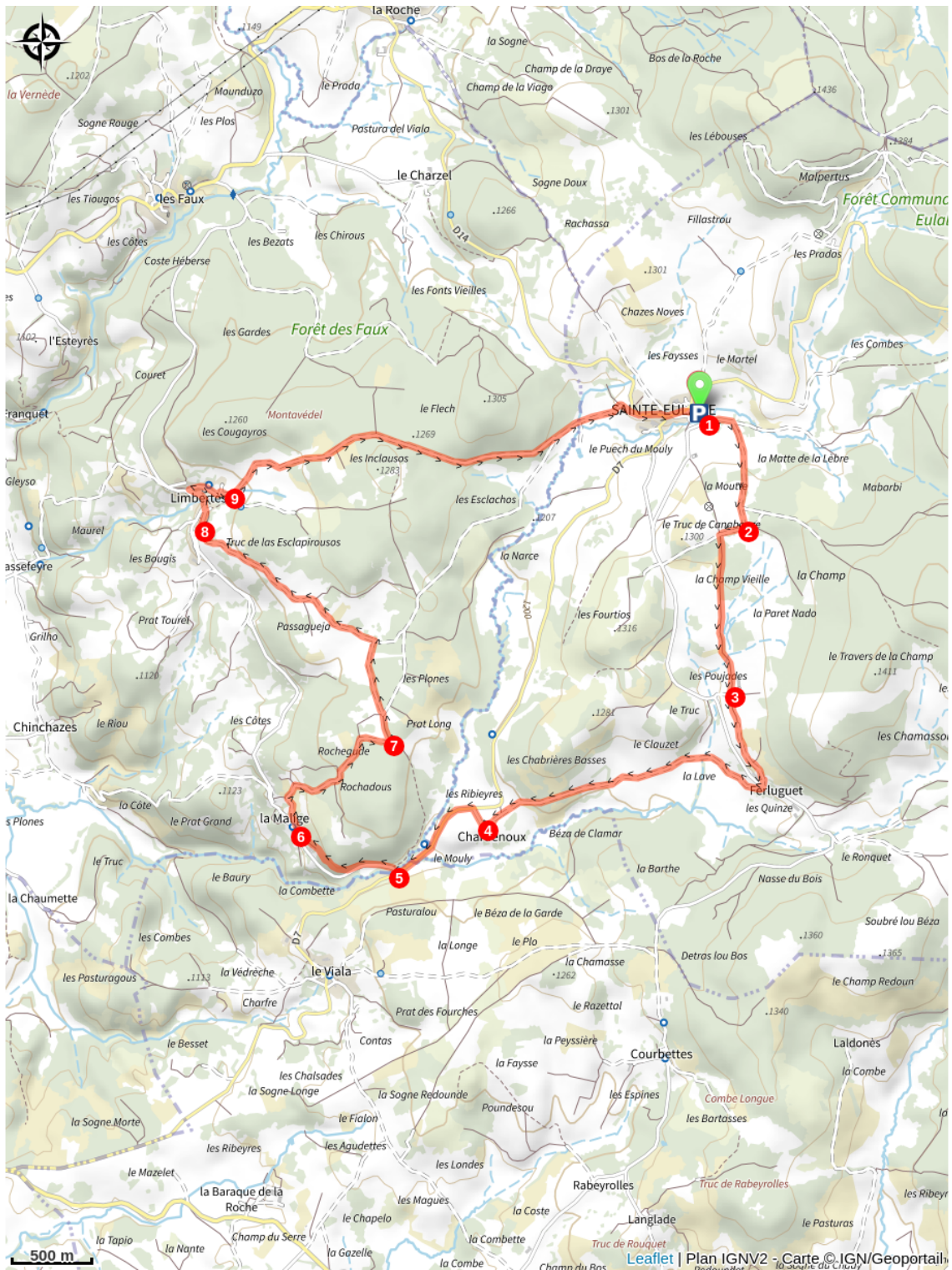


Altitude min 1124 m Altitude max 1297 m

Depuis le parking, sortir du village en passant sur un petit pont au dessus du ruisseau.

1. À l'embranchement, prendre à gauche en montée. Au prochain croisement, prendre le chemin à droite. Continuer tout droit. Ignorer le prochain sentier qui part à gauche et dépasser le terrain de moto-cross.
2. Au croisement, après le terrain, prendre à droite. Puis à la prochaine intersection, prendre à gauche. Continuer tout droit jusqu'à un bâtiment agricole qui se trouvera à main gauche.
3. Juste après le bâtiment, à l'intersection marquée par une croix, prendre le chemin en face et atteindre le hameau de Ferluguet. Après la ferme, descendre à travers les maisons. Prendre à droite, puis directement à gauche en descente et retrouver le chemin qui file sur la droite. Continuer tout droit sur la piste principale jusqu'à atteindre une portion goudronnée.
4. Au croisement, le hameau de Chardenoux à main gauche, prendre à droite sur la petite route en descente. À l'intersection, prendre à gauche sur la route D7. Continuer tout droit jusqu'au prochain croisement indiqué par les panneaux routiers "Les Faux" "Limbertès".
5. Prendre à droite et passer sur le pont au dessus du ruisseau de la Cigale. Continuer sur le goudron, puis prendre le premier chemin herbeux (balisage VTT), en montée, sur la droite. Continuer tout droit jusqu'au hameau de la Malige.
6. À l'entrée du village, prendre le chemin qui monte sur la droite. Ignorer les sentiers de part et d'autre et rester sur la piste principale. Passer près d'une carrière à main droite et continuer tout droit. Ignorer le prochain chemin qui part à gauche et rejoindre la prochaine intersection.
7. Ici, prendre à gauche. Au prochain croisement, continuer tout droit jusqu'à la prochaine intersection en T. Prendre à gauche. Ignorer le prochain chemin sur la droite et continuer tout droit jusqu'au village de Limbertès.
8. Traverser le hameau. Aux dernières maisons, prendre la route en montée sur la droite au niveau du métier à ferrer. Continuer tout droit pour sortir du village et rejoindre un chemin de terre.
9. À l'intersection de deux chemins, prendre celui à gauche indiqué par le panneau "Ste Eulalie". Continuer toujours tout droit en ignorant les pistes qui partent à droite et à gauche jusqu'à atteindre Ste Eulalie et le point de départ.

Sur votre chemin...



Toutes les infos pratiques

Recommandations

Prendre de quoi s'hydrater et se protéger du soleil.
Ne pas jeter de déchets, garder les emballages avec vous.
Ne pas quitter les itinéraires balisés.
Se rappeler que les sentiers sont partagés et être respectueux envers l'ensemble des autres usagers (sportifs, touristes, chasseurs, agriculteurs...)
S'il faut franchir des barrières à animaux, ne pas oublier de les refermer derrière soit.

Comment venir ?

Accès routier

Depuis St-Alban-sur-Limagnole, aller à Ste-Eulalie par la D987 et la D4.

Parking conseillé

Parking en sortie du village Pour y accéder, après l'église prendre la route en descente à droite et se garer près du boulodrome

Lieux de renseignement

Office de Tourisme Margeride en Gévaudan - Bureau de Saint-Alban
Le Château, 48120 Saint-Alban-Sur-Limagnole

tourisme@margeride-en-gevaudan.com
Tel : 04 66 31 57 01
<http://www.margeride-en-gevaudan.com/>



Source

Communauté de Communes Terres d'Apcher Margeride Aubrac

<https://www.cctama.fr/>