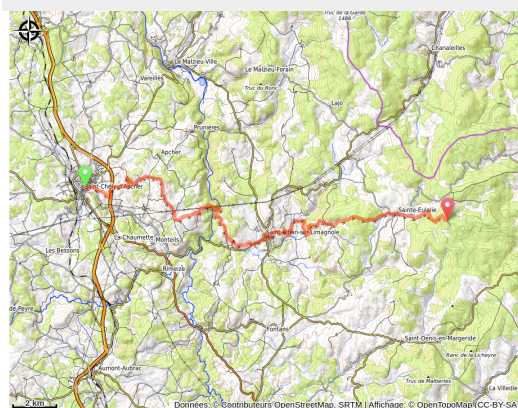


GTMC - Liaison Saint Chély d'Apcher

Margeride - Saint-Chély-d'Apcher



(GTMC)



*La Grande Traversée du Massif Central,
une itinérance à partager.*

Infos pratiques

Pratique : A VTT

Durée : 1 jour

Longueur : 27.6 km

Dénivelé positif : 1028 m

Difficulté : Intermédiaire

Type : Traversée

Thèmes : Architecture et Village,
Cols et Sommets

Itinéraire

Départ : Place du Foirail de St Chely d'Apcher

Arrivée : Ste Eulalie

Balisage :  GTMC VTT

Communes : 1. Saint-Chély-d'Apcher

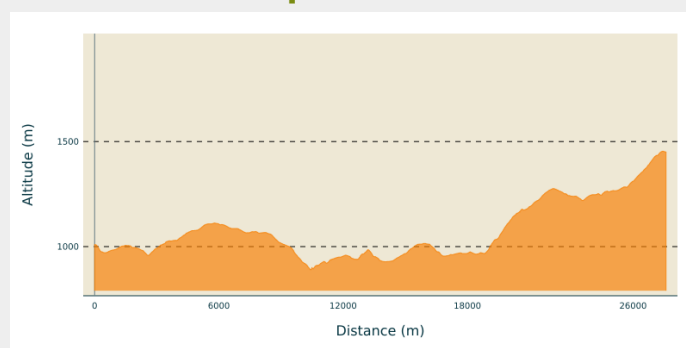
2. Rimeize

3. Prunières

4. Saint-Alban-sur-Limagnole

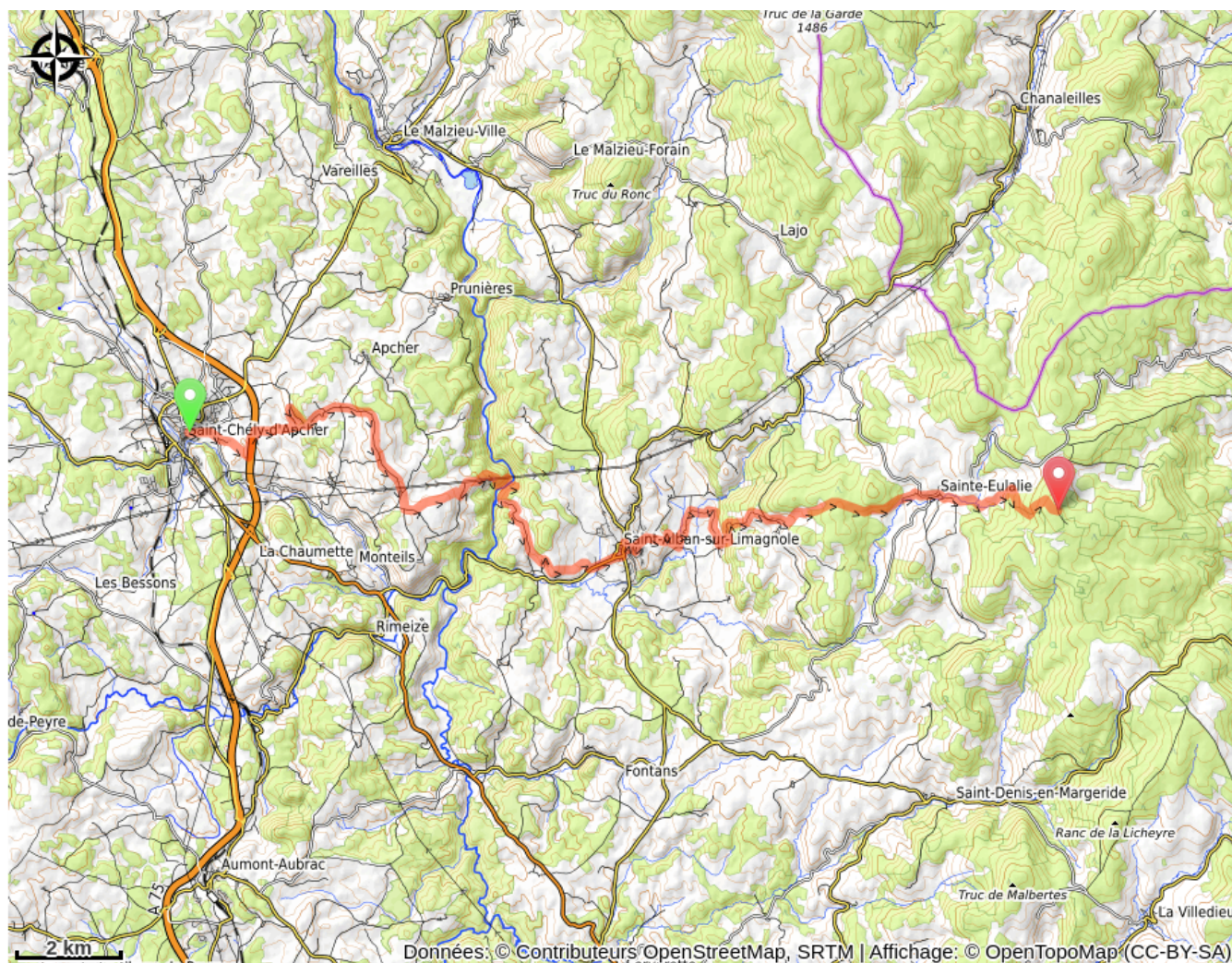
5. Sainte-Eulalie

Profil altimétrique



Altitude min 890 m Altitude max 1454 m

Sur votre chemin...



Toutes les infos pratiques

Comment venir ?

Accès routier

St Chély d'Apcher par A75 et RD809

Source

Communauté de Communes Terres d'Apcher Margeride Aubrac