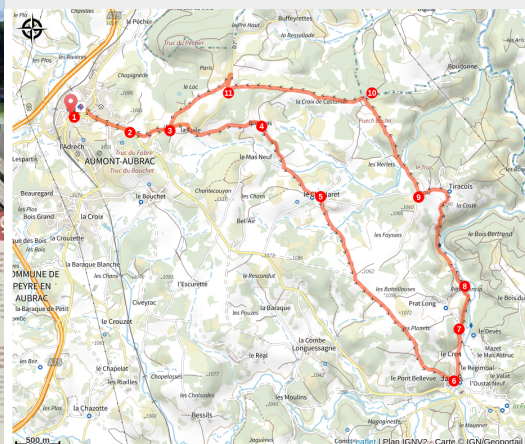


Javols, capitale oubliée

Aubrac - Peyre-en-Aubrac



Site archéologique de Javols (OT Aubrac Lozérien)



Tout au long de ce circuit, vous rencontrerez croix de pèlerinage, piquets de clôture en granite, pigeonnier et vastes panoramas de la chaîne de la Margeride et des Monts d'Aubrac. À mi-chemin, après avoir emprunté l'ancienne voie romaine qui reliait Lyon à Toulouse, vous atteindrez Javols, ancienne capitale des Gabales à l'époque gallo-romaine : une visite du Musée Archéologique et du site s'impose !

A DECOUVRIR EN CHEMIN

- Le pigeonnier à La Tuile
- Nombreuses croix
- Panoramas : la chaîne de la Margeride, les Monts d'Aubrac
- Javols : Musée archéologique, site gallo-romain

Infos pratiques

Pratique : A pied

Durée : 4 h 15

Longueur : 15.3 km

Dénivelé positif : 379 m

Difficulté : Difficile

Type : Boucle

Thèmes : Faune et Flore, Histoire et Culture

Itinéraire

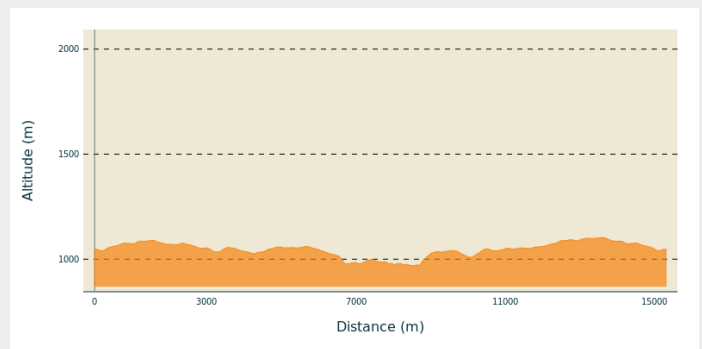
Départ : Mairie Aumont-Aubrac

Arrivée : Mairie Aumont-Aubrac

Balisage : — PR

Communes : 1. Peyre-en-Aubrac

Profil altimétrique

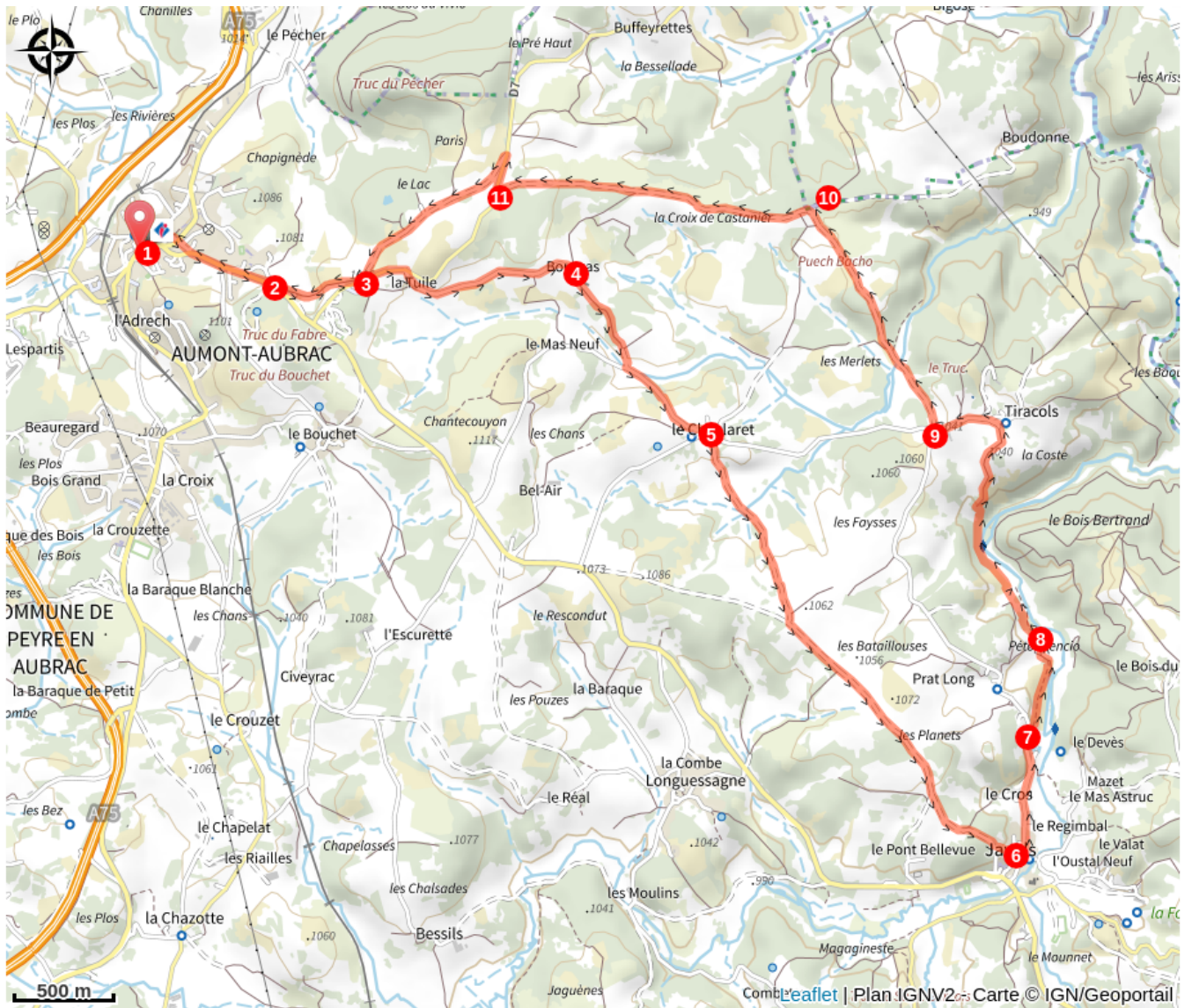


Altitude min 969 m Altitude max 1103 m

1. Depuis la mairie d'Aumont-Aubrac, descendre la rue de l'église à droite du magasin "Côté Maison". Passer devant l'Office de Tourisme et suivre la rue du Prieuré. Traverser la D 809 et monter la rue du BarriHaut. Rejoindre la D 7 et la suivre sur environ 500 m.
2. Emprunter le sentier à gauche en contre-bas de la route (GR® 65, Chemin de Saint-Jacques-de-Compostelle).
3. Suivre la D 7 à gauche sur 150 m environ. Prendre à droite [> pigeonnier] le chemin vicinal en direction de La Tuile et du Bouscas.
4. Au Bouscas, emprunter le sentier à droite sans entrer dans la cour de ferme. Rejoindre la petite route du Cheylaret. La suivre à gauche jusqu'au hameau.
5. À l'entrée du Cheylaret, prendre à droite puis à gauche pour contourner les maisons. Le large chemin d'exploitation suit le GR® de Pays Tour de la Margeride, [> vue sur la chaîne de la Margeride et le Truc de Fortunio (1552 m)]. À la jonction, continuer à gauche sur l'ancienne Voie Romaine ([> qui reliait Lyon à Toulouse : en approchant de Javols, panneaux explicatifs]). Descendre sur Javols.
6. Dans Javols, rejoindre la rue principale et la prendre à gauche. Passer devant le [> Musée archéologique], l'église et [> la plateforme d'observation du site gallo-romain]. Passer devant le cimetière. Après le hameau du Cros, à la patte d'oie, continuer à gauche
7. Environ 200 m après la fourche, quitter la route (> franchir une clôture grâce à un échelier) et emprunter un sentier à droite. Il longe et surplombe le Triboulin et deux anciens moulins, passe sous des blocs de granite et au dessus de la plaine humide où coule le ruisseau.
8. Le sentier poursuit à flanc [> alignement de piquets de granite à main droite]. À l'orée d'un bois, (> bien suivre le balisage !) franchir des clôtures (> écheliers !) et deux passerelles sur deux petits affluents du Triboulin. Le sentier s'éloigne de celui-ci et grimpe (> franchir une clôture grâce à un échelier !) en sous-bois en s'élargissant. En atteignant Tiracols, prendre à gauche et suivre la petite route jusqu'à un carrefour.
9. Prendre à droite le large chemin d'exploitation qui descend. Il traverse le ruisseau de Prévenchères (pont). Ignorer les départs de sentiers à gauche et à droite et rejoindre le GR® 65 (Chemin de Saint-Jacques-de-Compostelle, balisage blanc-rouge).

10. Suivre à gauche ce large chemin d'exploitation jusqu'à la jonction avec une route goudronnée.
11. L'emprunter à droite sur une centaine de mètres puis suivre à gauche un large chemin [> vue sur les Monts d'Aubrac]. Retour au point 3 puis 2.

Sur votre chemin...



Toutes les infos pratiques

Recommandations

- prudence sur la D 7
- Présence d'échaliers pour franchir les clôtures sur le parcours

Comment venir ?

Accès routier

Aumont-Aubrac, sortie 35 de l'autoroute A 75, sens nord-sud. 35 km au nord-ouest de Mende par la D 50.

Parking conseillé

Place du Portail (Place de la Mairie) ou au Foirail, au-dessus de la poste

Lieux de renseignement

Office de Tourisme de l'Aubrac Lozérien - Bureau d'Aumont-Aubrac

Maison du Prieuré, Aumont-Aubrac,
48130 PEYRE-EN-AUBRAC

aumont@aubrac-lozere.com

Tel : 04 66 42 88 70

<http://www.aubrac-lozere.com>



Source

Comité Randonnée Pédestre de la Lozère

Communauté de Communes Hautes Terres de l'Aubrac