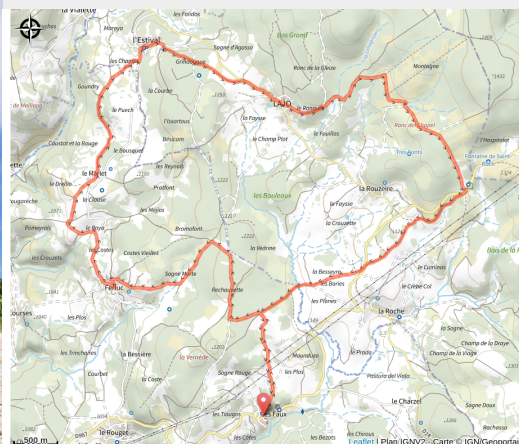


# La chapelle St Roch - VTT n°24

Margeride - Saint-Alban-sur-Limagnole



La chapelle Saint Roch (M. Larguier - OT Margeride en Gévaudan)



*Un circuit de 18 km, facile et évoluant majoritairement à travers bois.*

Depuis le hameau des Faux, c'est au cœur des forêts de Margeride que vous roulez et arpentez cette boucle de 18 km, sportive, mais sans grande difficulté. Vous rejoindrez le joli hameau de Lajo, perché à 1230 m d'altitude et qui offre de très beaux points de vues sur l'Aubrac voisin. Et c'est après quelques coups de pédales en plus que vous retrouvez la chapelle Saint-Roch, premier édifice qui marque l'entrée en Lozère du célèbre chemin de Saint-Jacques de Compostelle depuis le département de la Haute-Loire.

## Infos pratiques

Pratique : A VTT

Durée : 1 h 30

Longueur : 18.0 km

Dénivelé positif : 468 m

Difficulté : Facile

Type : Boucle

Thèmes : Cols et Sommets, Histoire et Culture

# Itinéraire

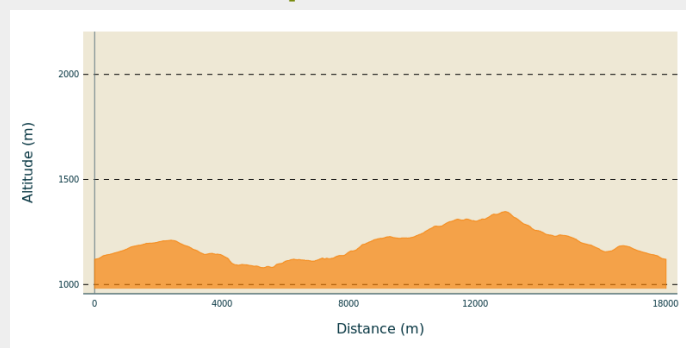
**Départ** : Les Faux, Saint-Alban-sur-Limagnole

**Arrivée** : Les Faux, Saint-Alban-sur-Limagnole

**Balisage** : 🚲 VTT hors PNR

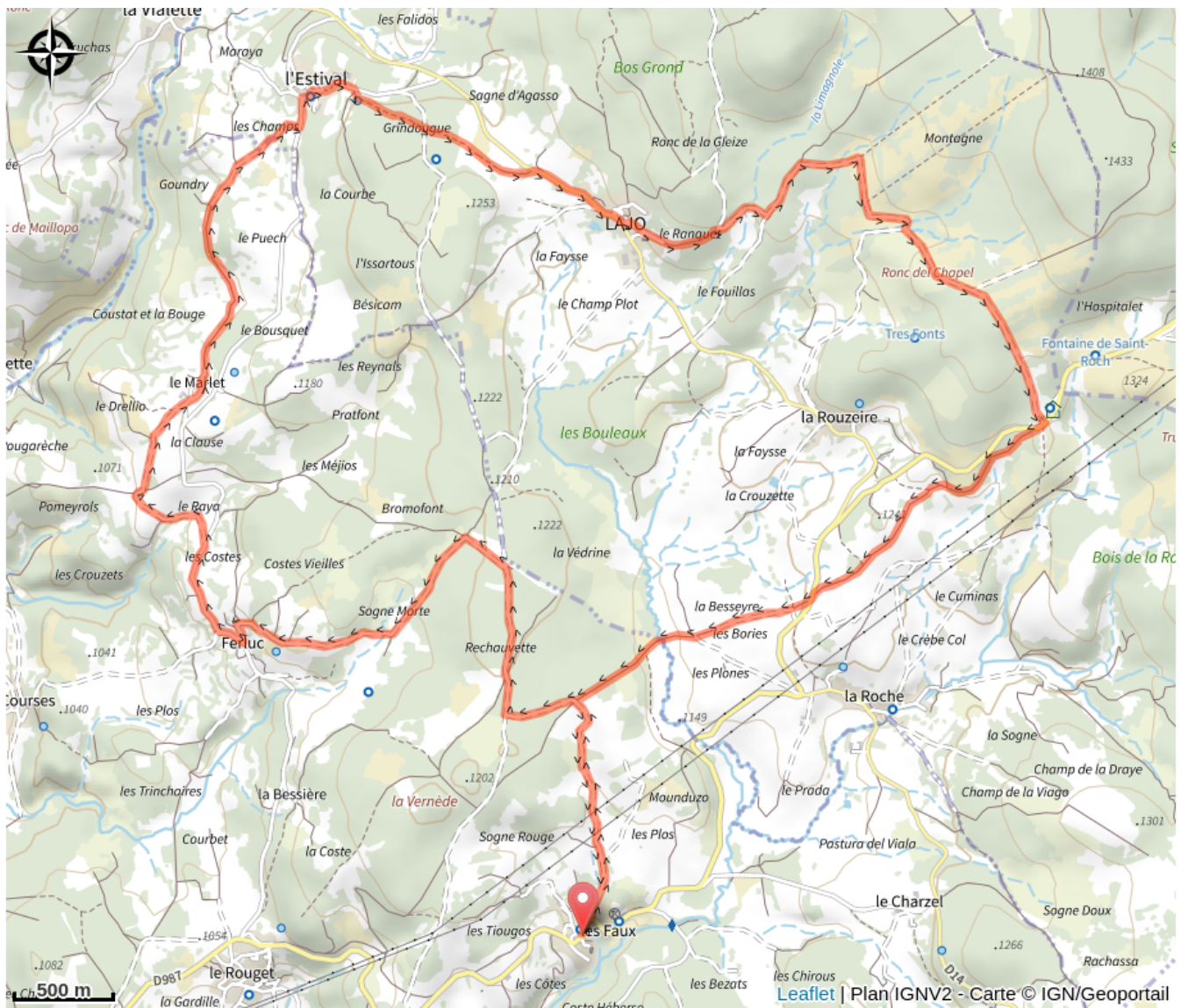
**Communes** : 1. Saint-Alban-sur-Limagnole  
2. Lajo

## Profil altimétrique



Altitude min 1080 m Altitude max 1347 m

# Sur votre chemin...



# Toutes les infos pratiques

## **Recommandations**

Prendre de quoi s'hydrater et se protéger du soleil.  
Ne pas jeter de déchets, garder les emballages avec vous.  
Ne pas quitter les itinéraires balisés.  
Se rappeler que les sentiers sont partagés et être respectueux envers l'ensemble des autres usagers (sportifs, touristes, chasseurs, agriculteurs...)  
S'il faut franchir des barrières à animaux, ne pas oublier de les refermer derrière soi.

## **Comment venir ?**

### Accès routier

Depuis Sain-Alban-sur-Limagnole, prendre la D987 jusqu'au village des Faux.

### Parking conseillé

Centre du village, parking accessible aux côtés de deux tables de pique-nique

## **Lieux de renseignement**

### **Office de Tourisme Margeride en Gévaudan - Bureau de Saint-Alban**

Le Château, 48120 Saint-Alban-Sur-Limagnole

[tourisme@margeride-en-gevaudan.com](mailto:tourisme@margeride-en-gevaudan.com)

Tel : 04 66 31 57 01

<http://www.margeride-en-gevaudan.com/>



## **Source**

Communauté de Communes Terres d'Apcher Margeride Aubrac

<https://www.cctama.fr/>