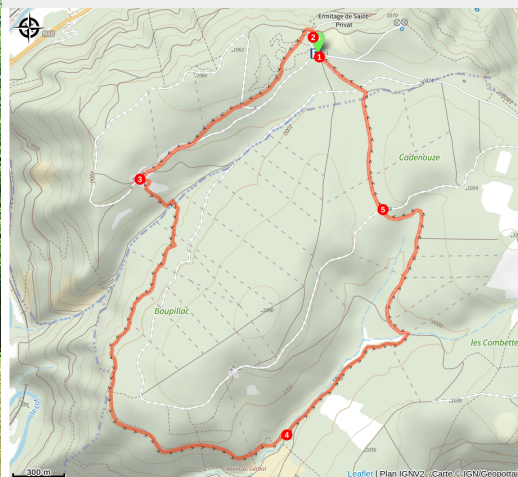


La Chaumette

Vallée du Lot - Mende



Hameau abandonné de la Chaumette (© OTI Mende)



La Chaumette

Ce circuit vous amènera au sud de Mende sur le causse éponyme. Vous y découvrirez le village abandonné de la Chaumette vendu par ses habitants à l'Etat en 1905 ainsi qu'un beau panorama sur la vallée du Valdonnez.

Vous pourrez aussi accéder au parcours sportif et à l'Arboretum.

Infos pratiques

Pratique : A pied

Durée : 2 h

Longueur : 7.9 km

Dénivelé positif : 203 m

Difficulté : Facile

Type : Boucle

Thèmes : Architecture et Village, Forêt

Itinéraire

Départ : Parking du parcours sportif

Arrivée : Parking du parcours sportif

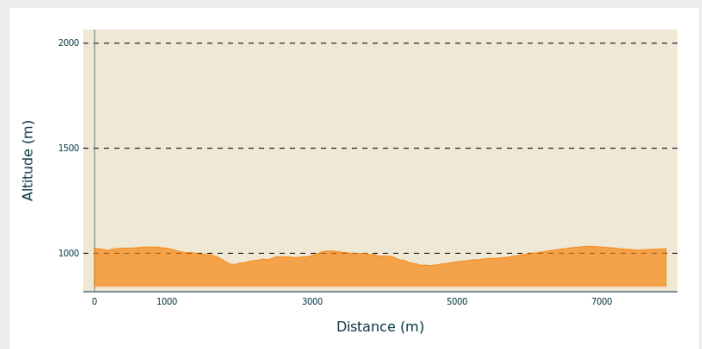
Balisage : — PR

Communes : 1. Mende

2. Saint-Bauzile

3. Balsièges

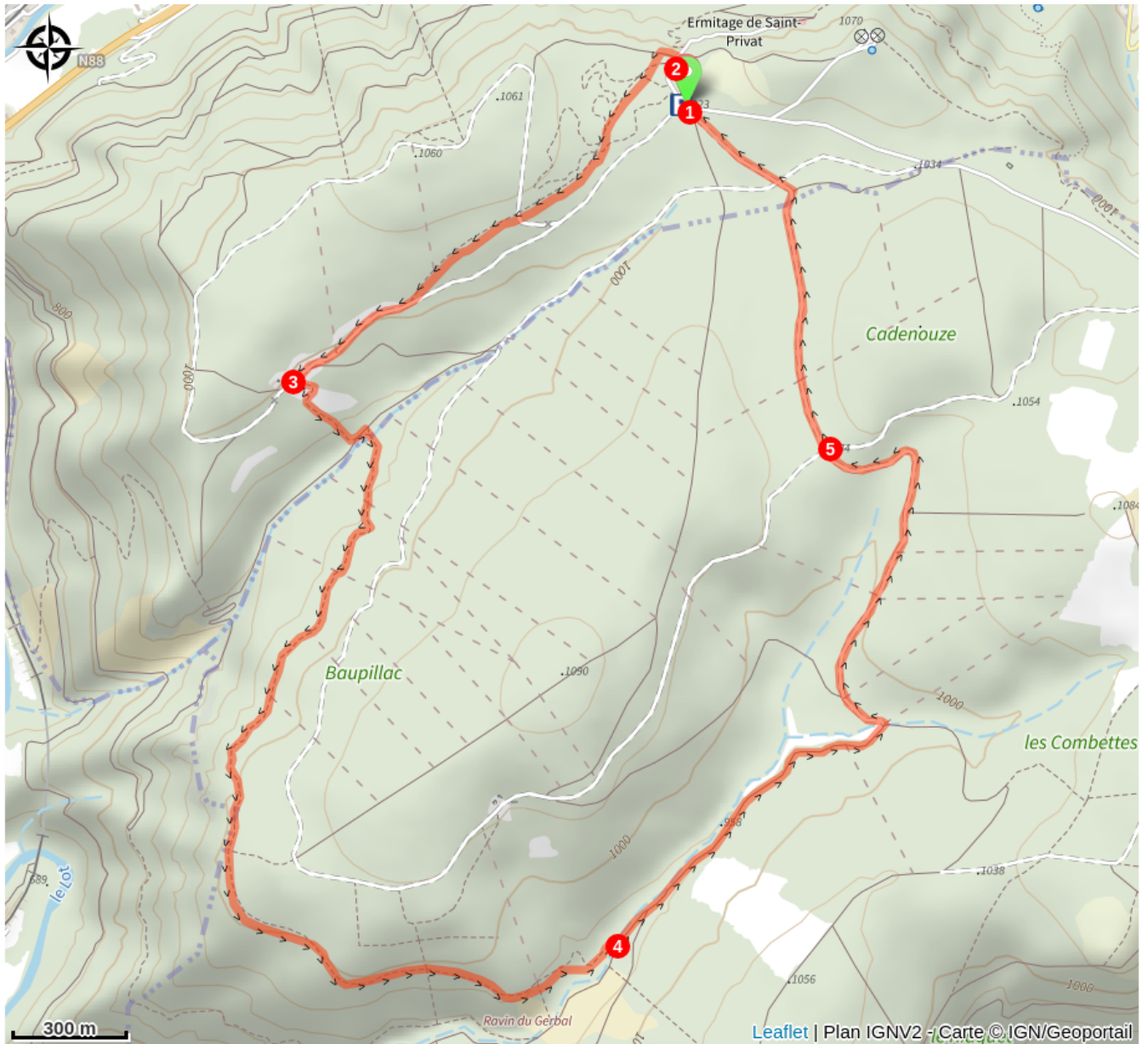
Profil altimétrique



Altitude min 941 m Altitude max 1033 m

1. Sur le causse de Mende, depuis le parking du parcours sportif, prendre la route en direction de l'Ermitage de Saint-Privat. La suivre sur environ 150 m en dépassant le parcours sportif. (En continuant sur cette route, accès à l'Ermitage de Saint Privat avec vue sur le panorama de Mende et la vallée du Lot.)
2. Prendre le sentier à gauche, couper une piste et en atteindre une autre. La suivre jusqu'au village mort de la Chaumette.
3. A l'entrée du hameau, descendre par le sentier à gauche dans l'ancien village. Traverser une piste puis un thalweg et prendre le sentier en face. Il monte dans la forêt domaniale de Mende. Admirez le panorama sur le Valdonnez. Le sentier contourne le point haut de Baupillac (1090 m) et descend dans le ravin du Cerbal. Atteindre le fond de ce thalweg.
4. Remonter ce ravin et la piste en pente douce sur environ 1 km. Gagner une intersection de pistes en ignorant les coupes à travers bois. A cette bifurcation, prendre à gauche puis, à l'intersection suivante, prendre à droite. Suivre la piste principale en ignorant les coupes de bois à droite et à gauche. Atteindre un croisement de pistes.
5. Continuer en face, couper une layon puis une autre piste forestière. Poursuivre tout droit et rejoindre le point de départ.

Sur votre chemin...



Toutes les infos pratiques

i Lieux de renseignement

Office de Tourisme de Mende
Place du Foirail, 48000 MENDE
Tel : 04 66 94 00 23
<https://www.mende-coeur-lozere.fr/>



Source

Comité départemental de la randonnée pédestre 48

Communauté de Communes Cœur de Lozère