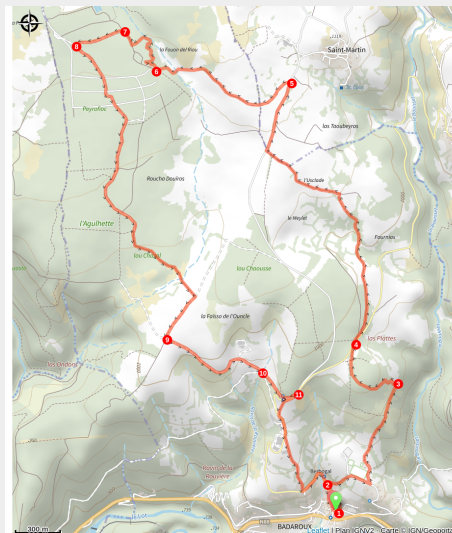


# La Fontaine des 3 Maries

Vallée du Lot - Badaroux



Badaroux village (© OT Mende)



## *La Fontaine des 3 Maries*

Ce circuit ombragé au départ de Badaroux vous conduira au nord du bourg jusqu'à la fontaine des 3 Maries. Lieu qui est attaché à une ancienne légende.

En chemin, vous apprécierez l'abondant patrimoine vernaculaire et les lieux-dits dont la toponymie occitane chantera à vos oreilles : la Fouon del Riou, Peyrofioc, Roucha Douïros ou La Faïsso del Ouncle.

Un petit détour par le charment hameau de Saint-Martin du Born est conseillé.

## Infos pratiques

Pratique : A pied

Durée : 3 h 19

Longueur : 11.4 km

Dénivelé positif : 385 m

Difficulté : Facile

Type : Boucle

Thèmes : Architecture et Village, Faune et Flore, Forêt

# Itinéraire

**Départ** : Centre bourg de Badaroux

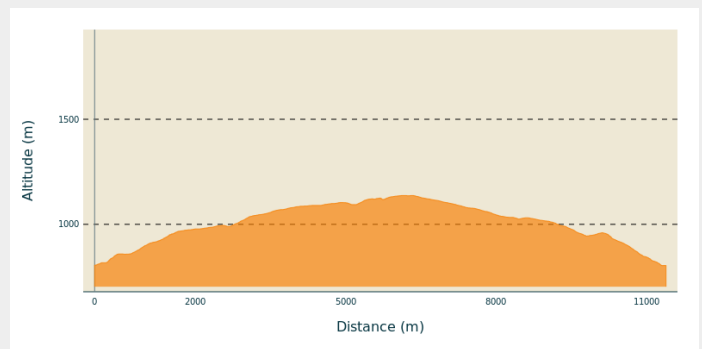
**Arrivée** : Centre Bourg de Badaroux

**Balisage** : — PR

**Communes** : 1. Badaroux

2. Le Born

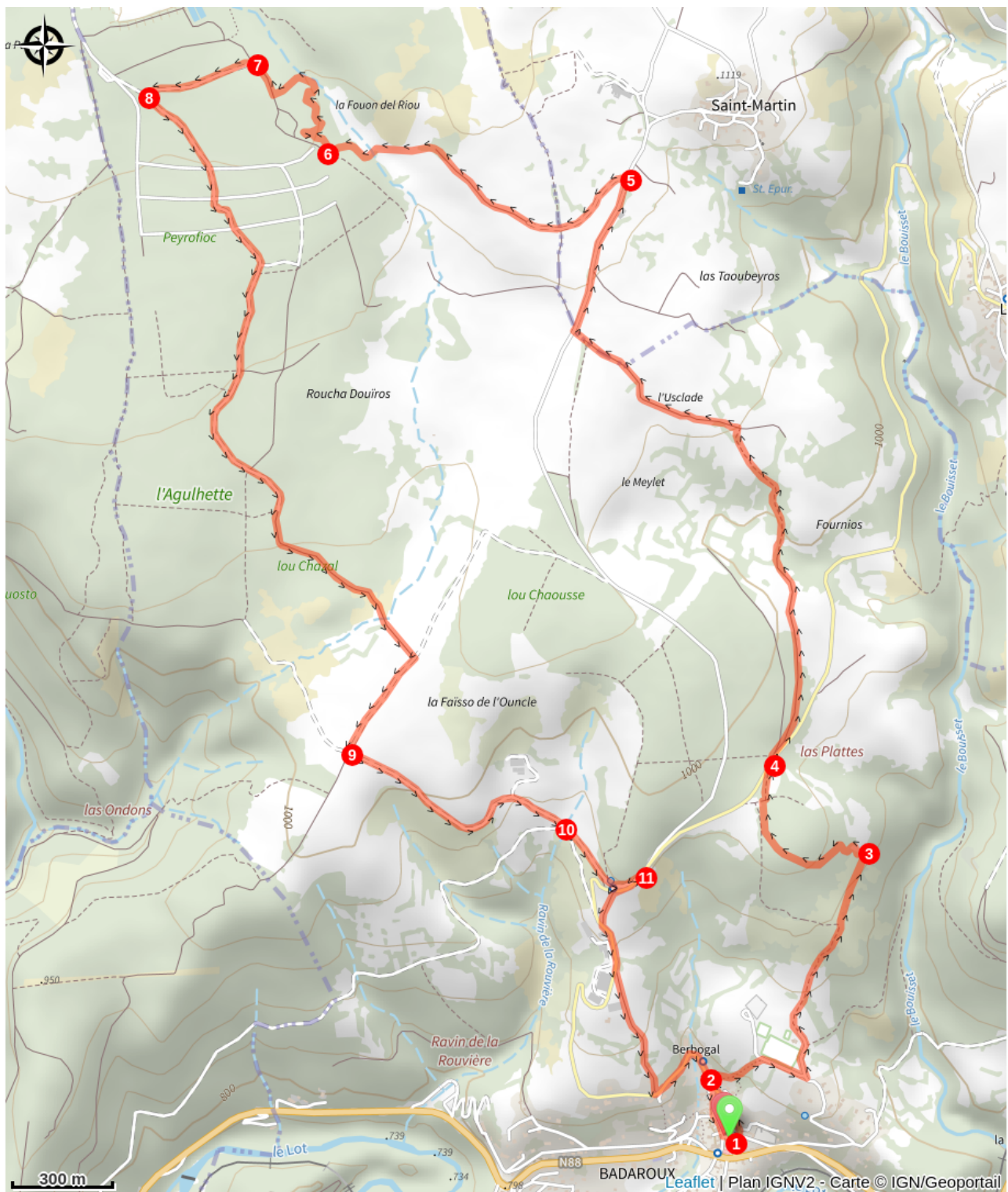
## Profil altimétrique



Altitude min 803 m Altitude max 1137 m

1. Depuis la mairie de Badaroux, un peu plus haut que l'église, monter par la route St-Martin.
2. 250 m plus loin, prendre à droite et arriver au stade. Contourner le stade par la droite puis suivre le chemin montant qui surplombe les gorges du Bouisset.
3. Tourner à gauche et continuer à monter par un sentier en lacets qui franchit 2 clotûres et entre dans la forêt. Arriver à la route du Born.
4. Le traverser et suivre, à gauche, la piste la plus proche de la route. Atteindre la route de St Martin, la suivre à droite sur environ 500 m.
5. Prendre la piste à gauche et poursuivre sur environ 1 km. A l'entrée du bois, franchir le Ruisseau de "las Ondons" et suivre le sentier sinuant dans le bois. Gagner un chemin.
6. Le suivre à droite sur environ 30 m. Le quitter et prendre à droite un autre chemin qui pénètre à nouveau dans le bois. Suivre ce sentier sinueux jusqu'à la Fontaine des 3 Maries. Continuer par un sentier en sous-bois et atteindre une piste. L'emprunter à droite.
7. Après environ 200 m, suivre à gauche la large piste d'exploitation forestière.
8. A la vue du centre d'enfouissement, prendre à gauche vers le sud et suivre la piste forestière. Traverser le ruisseau de Las Ondons et gagner le piste de la Faïsso de l'Ouncle. L'emprunter à droite jusqu'à un carrefour de pistes.
9. Suivre celle de gauche et descendre jusqu'au Ravin de la Rouvière.
10. Au niveau du ruisseau (cote 945), prendre le chemin montant à gauche (belle croix déplacée pour les travaux du réservoir) et atteindre la route de Badaroux (belle fontaine sur l'ancienne draille moutonnaire).
11. La suivre à droite et prendre à gauche un premier raccourci qui rejoint la route, puis un second, encore à gauche. A la route, la suivre à gauche et rejoindre le carrefour atteint à l'aller. A la patte d'oie, descendre à droite pour regagner la mairie de Badaroux.

# Sur votre chemin...



# Toutes les infos pratiques

## Comment venir ?

Accès routier

6,2 km à l'est de Mende par la N88

## Lieux de renseignement

### Office de Tourisme de Mende

Place du Foirail, 48000 MENDE

Tel : 04 66 94 00 23

<https://www.mende-coeur-lozere.fr/>



## Source

Comité départemental de la randonnée pédestre 48

Communauté de Communes Cœur de Lozère