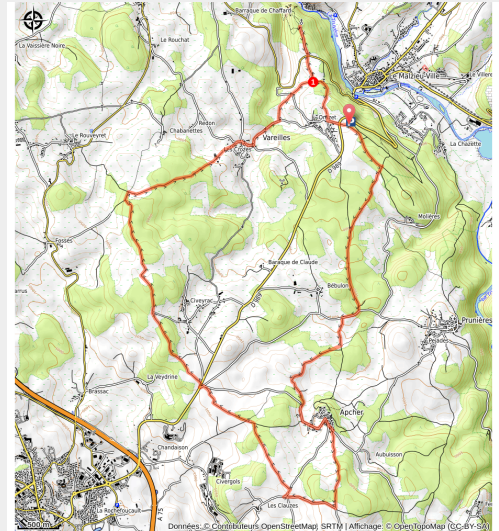


La Tour d'Apcher - VTT n°13

Margeride - Saint-Pierre-le-Vieux



La Tour d'Apcher (Ludo Visuel)



C'est sur de belles et larges pistes que vous évoluerez à travers bois et pâturages sur ce circuit ombragé qui vous mènera jusqu'à la Tour d'Apcher.

La Tour d'Apcher est un site emblématique de la Margeride. Ce circuit vous permettra d'y accéder à travers de beaux chemins, tantôt à travers bois, tantôt au cœur des prairies, qui vous offriront de superbes points de vue sur les montagnes alentours. En fin de parcours, vous aurez la possibilité de gagner le site de Saint-Pierre-le-Vieux en aller/retour. Depuis la chapelle vous pourrez vous rendre à pied jusqu'à la Porte des Fées où une vue imprenable sur les gorges de la Truyère vous attendra.

Infos pratiques

Pratique : A VTT

Durée : 2 h

Longueur : 17.6 km

Dénivelé positif : 306 m

Difficulté : Facile

Type : Boucle

Thèmes : Histoire et Culture

Itinéraire

Départ : Table d'orientation, Saint-Pierre-le-Vieux

Arrivée : Table d'orientation, Saint-Pierre-le-Vieux

Balisage : 🚲 VTT hors PNR

Communes : 1. Saint-Pierre-le-Vieux

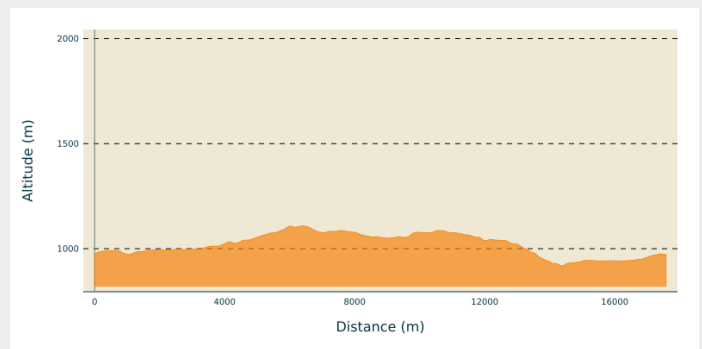
2. Le Malzieu-Ville

3. Prunières

4. Saint-Chély-d'Apcher

5. Blavignac

Profil altimétrique

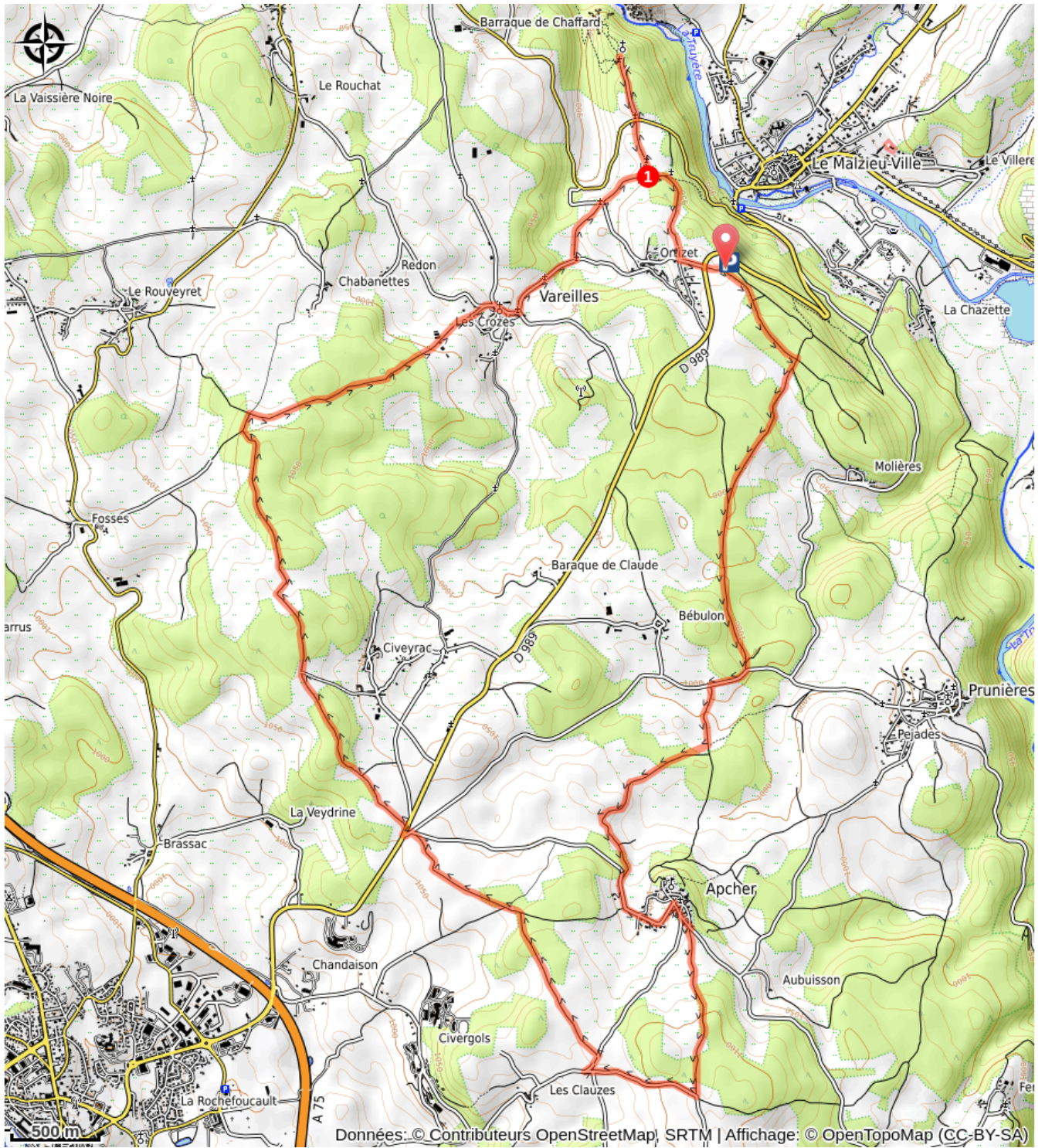


Altitude min 919 m Altitude max 1108 m

Départ depuis la table d'orientation d'Ortizet : dos à la table, délaissier le sentier monotrace qui s'en va dans la forêt matérialisé par une barrière en bois. Prendre la large piste principale, qui s'en va sur la gauche.

1. Au point n° 1, à la fin du parcours, un aller-retour est possible jusqu'au site de Saint-Pierre-le-Vieux et la Porte des Fées.

Sur votre chemin...



Toutes les infos pratiques

Recommandations

Prendre de quoi s'hydrater et se protéger du soleil.

Ne pas jeter de déchets, garder les emballages avec vous.

Ne pas quitter les itinéraires balisés.

Se rappeler que les sentiers sont partagés et être respectueux envers l'ensemble des autres usagers (sportifs, touristes, chasseurs, agriculteurs...)

S'il faut franchir des barrières à animaux, ne pas oublier de les refermer derrière soi.

Comment venir ?

Accès routier

Depuis le Malzieu-Ville, prendre la D989 en direction de St-Chély-d'Apcher. Se garer à la table d'orientation de la forêt d'Ortizet.

Parking conseillé

Table d'orientation - Forêt d'Ortizet Commune de Saint-Pierre-le-Vieux

Source

Communauté de Communes Terres d'Apcher Margeride Aubrac