
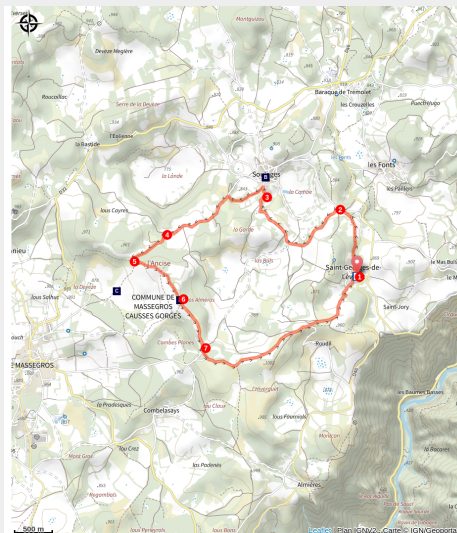


L'Ancize

Causses - Masegros Causses Gorges



coucher de soleil sur la devèze (OTAGT)



De la Combe de Soulages à la Crête de l'Ancize, où le regard porte jusqu'au Lévézou à l'Ouest et l'Aubrac au Nord.

Du haut du point de vue de l'Ancize, offrez-vous une vue panoramique sur les Grands Causses, les contreforts de l'Aubrac, le Lévézou ou bien même l'Aigoual. Découvrez de nombreux éléments de patrimoine typiques des Grands Causses tels que le four à pain de Soulages, les maisons d'architecture caussenarde...Et parcourez les terres calcaires du Causse où cardabelles, "Combes" (dépression karso-volcanique), "abris-champignon", et la devèze consistent des éléments caractéristiques du Causse.

Infos pratiques

Pratique : A pied

Durée : 3 h

Longueur : 9.9 km

Dénivelé positif : 257 m

Difficulté : Facile

Type : Boucle

Thèmes : Col et Sommets, Eau et Géologie, Histoire et Culture

Itinéraire

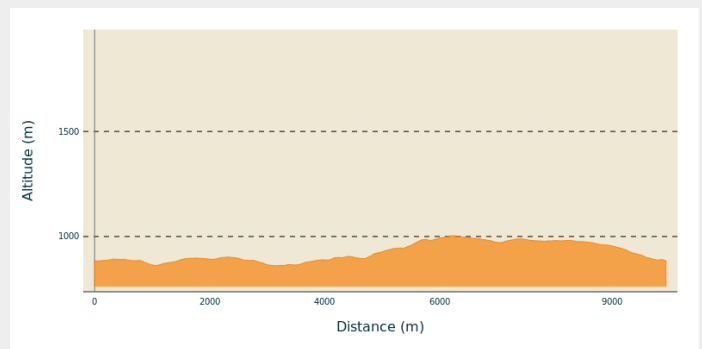
Départ : Place de l'église, Saint Georges de Lévéjac

Arrivée : Place de l'église, Saint Georges de Lévéjac

Balisage : — PR

Communes : 1. Massegros Causses Gorges

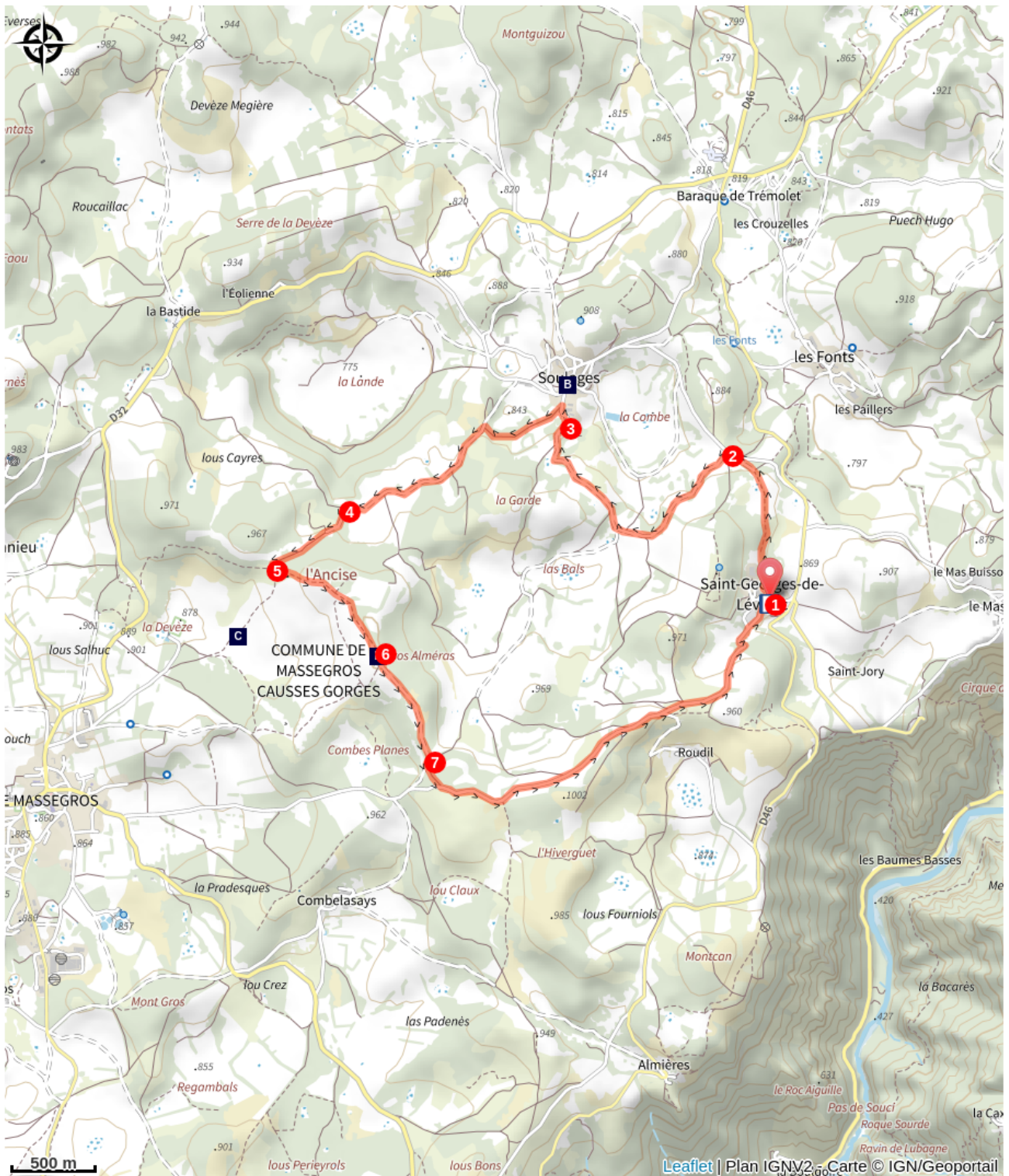
Profil altimétrique



Altitude min 861 m Altitude max 1004 m

1. Suivre le GR6 (balisage blanc et rouge) qui emprunte la ruelle menant au restaurant puis, juste après, le sentier à droite (en contrebas du pylône électrique). Il s'élargit ensuite et rejoint, 800 mètres plus loin, la route de Soulages. La suivre à gauche sur 50 mètres.
2. [Hors-circuit à droite par une petite sente vers la Fontaine des Fonts]. Au croisement, prendre à gauche sur un large chemin. Monter tout droit et, environ un kilomètre plus loin, au croisement, partir à droite jusqu'à Soulages. [hors-circuit à droite pour visiter Soulages].
3. A l'entrée de Soulages, tourner à gauche puis encore à gauche au croisement suivant. Continuer tout droit sur 1,5 kilomètres en laissant 3 chemins sur la gauche.
4. Au croisement, laisser la piste principale qui continue sur la droite et prendre celle qui monte sur la butte.
5. Au sortir de la forêt, prendre le chemin herbeux qui mène en haut de la Devèze*, sur la ligne de crête de l'Ancize.
6. Après le rocher en forme de champignon, descendre à gauche par une petite sente sur l'autre versant.
7. Au croisement, suivre le chemin de droite puis, tout de suite après, à gauche. Arrivé sur la route, tourner à gauche et continuer en direction de Saint Georges de Lévéjac.

Sur votre chemin...



St Georges de Lévéjac (A)
Les orchidées sauvages (C)

Soulages (B)
Point de vue du Cros Alméras (D)

Toutes les infos pratiques

UNESCO Causses et Cévennes

Comment venir ?

Accès routier

Depuis la départementale D46, village de St Georges de Lévéjac.

Parking conseillé

Place de l'église à Saint Georges de Lévéjac

Lieux de renseignement

Office de Tourisme de l'Aubrac aux Gorges du Tarn - La Canourgue
18 rue de la Ville, 48500 LA CANOURGUE
Tel : 04 66 32 83 67
<https://www.aubrac-gorgesdutarn.com/>

Source

Communauté de Communes Aubrac Lot Causses Tarn

Sur votre chemin...

St Georges de Lévéjac (A)

Saint-Georges de Lévéjac est un village situé sur le **Causse de Sauveterre**, tout près du **panorama du Point sublime**. L'Histoire du village remonte aux origines du christianisme dans cette région. Au VI^{ème} siècle, Saint-Hilaire, évêque de Mende, fait construire un oratoire dédié à Saint-Pierre à l'emplacement des Baumes, dans les **Gorges du Tarn**. Il fut remplacé au XI^{ème} siècle par une église desservant les habitants des Gorges et du Causse de Sauveterre jusqu'à la Pigière. Il fallait cependant établir un oratoire sur le Causse, pour répondre aux besoins du peu d'habitants qui vivaient sur ce plateau aride. Jusqu'au XIII^{ème} siècle, l'oratoire de Saint-Georges sera une simple dépendance de l'église Saint-Pierre, mais les rôles s'inverseront peu à peu au fur et à mesure que les Causses se peuplent. L'église de Saint-Pierre et rattachée à celle de Saint-Georges en 1700, puis détruite en 1866. L'église de Saint-Georges fut particulièrement prospère au Moyen-Age, formant un prieuré rattaché au Monastère Saint-Martin de La Canourgue.

Un bâtiment à l'entrée du village témoigne de l'époque où le village abritait une congrégation de sœur. Les sœurs du Sacré-Cœur furent les premières à fréquenter la bâtisse, ancienne auberge Boisset. En 1899, elles s'unirent à la congrégation de la Providence de Mende. Le couvent restera fréquenté jusqu'en 1980, et de nombreuses filles de la région vinrent y faire leurs études. Le presbytère de l'église est aménagé en gîte ruraux. Au cours du XIX^{ème} siècle, Saint-Georges est l'endroit le plus peuplé du Sauveterre, notamment grâce aux hameaux de **Soulaiges**, qui possédait sa propre chapelle. Aujourd'hui, ce dernier est particulièrement bien restauré et constitue un exemple pittoresque de hameau caussenard préservé.

Soulaiges (B)

Soulaiges était jadis un village très important. Il y existait même une laiterie où on fabriquait du Roquefort. Depuis 1998, le village a renoué avec son activité première grâce à la famille Roujon, qui y fabrique désormais "le Lévéjac", fromage de brebis au lait cru. Les bâtisses à l'architecture caussenarde, remarquablement restaurées renforcent le charme de ce village au charme pittoresque.

Les orchidées sauvages (C)

Sur les Grands Causses, au mois de mai, n'oubliez pas de les baisser afin de scruter au sol un trésor discret mais néanmoins célèbre : les orchidées sauvages ! De toutes les couleurs et les tailles, la plus célèbre d'entre-elles est bien entendu le « Sabot de Vénus ».

Pas difficile de la reconnaître : c'est une plante vivace d'une hauteur comprise entre 25 et 60 centimètre, possédant de grandes fleurs aux couleurs pourpres tandis que le « labelle » en forme de sabot est jaune strié de pourpre. Sa floraison varie d'une année à l'autre en fonction de la luminosité, de l'humidité et des températures. Elle a lieu une voire deux fois par an.



Point de vue du Cros Alméras (D)

Joli point de vue sur les Grands Causses, les contreforts de l'Aubrac et le Mont Aigoual. Une table d'orientation vous permettra de vous repérer et de profiter de la vue.

Crédit photo : OTAGDT