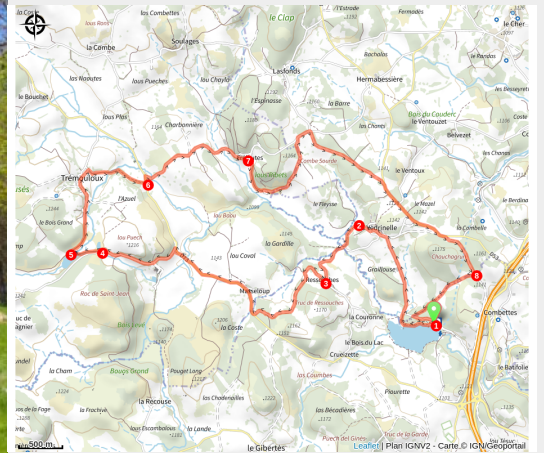


Le Château de la Baume - VTT n°B

Aubrac - Le Buisson



La Tour du Château de la Baume (Office de Tourisme Gévaudan Destination)



Ce parcours vous fera découvrir le Petit Versailles Lozérien...

Site VTT FFC Gévaudan Destination

VTT - parcours B bleu - niveau facile

Depuis la base nautique du lac du Moulinet, ce parcours vous emmènera en direction du Château de la Baume (le petit versaille du Gévaudan), classé monument historique et ayant conservé une grande partie de son décor d'origine. Vous découvrirez ensuite le petit étang de la Baume, très apprécié des pêcheurs, avant de traverser le village de Trémouloux puis les moulins de Pierrou et de Fréjoutes

Infos pratiques

Pratique : A VTT

Durée : 1 h 30

Longueur : 16.2 km

Dénivelé positif : 353 m

Difficulté : Intermédiaire

Type : Boucle

Thèmes : Cols et Sommets, Eau et Géologie, Faune et Flore, Histoire et Culture

Accessibilité : VTTAE

Itinéraire

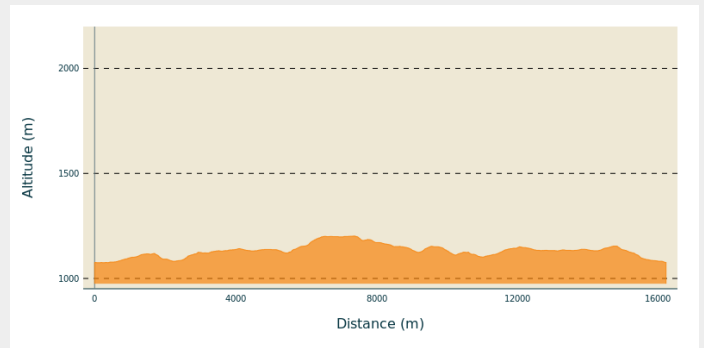
Départ : Devant la base nautique du lac du Moulinet

Arrivée : Devant la base nautique du lac du Moulinet

Balisage : ► VTT PNR

Communes : 1. Le Buisson
2. Peyre-en-Aubrac
3. Prinsuéjols-Malbouzon

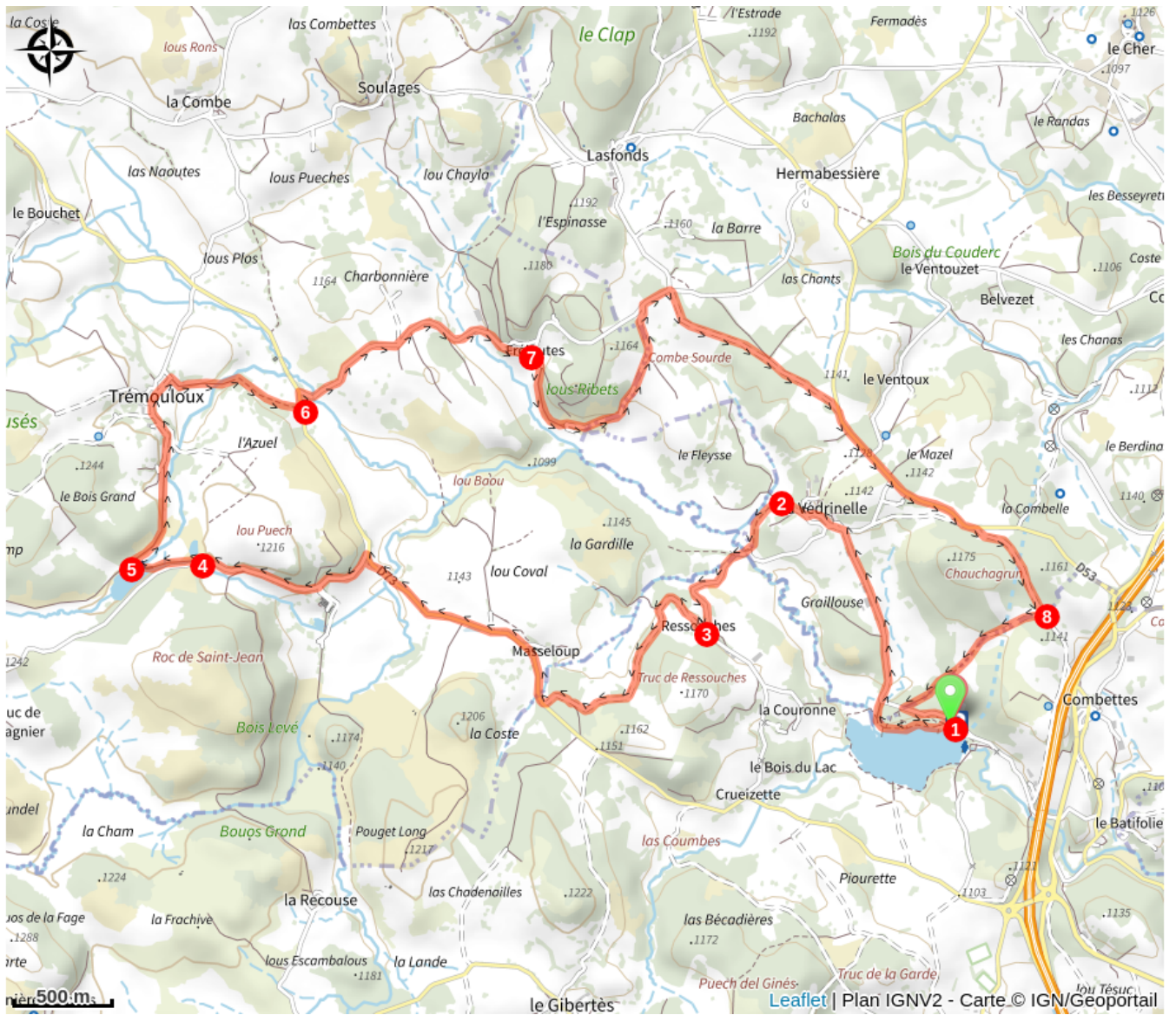
Profil altimétrique



Altitude min 1075 m Altitude max 1202 m

1. Depuis le parking du lac, prendre la petite route qui part dans les bois derrière le restaurant et continuer jusqu'au hameau de la Védrielle.
2. Tourner à gauche et traverser le village en laissant la route qui part à gauche. Continuer tout droit et, juste avant que la route ne se transforme en piste, tourner à gauche sur un petit sentier pour rejoindre un pont et regagner la ferme de Ressouches par la route.
3. A l'entrée de la ferme, prendre à droite sur la piste. Rester sur la piste principale, laisser un chemin qui part à droite, puis un autre à gauche et rejoindre la route D73. Tourner à droite sur la route et continuer en suivant la direction du Château de la Baume / Usanges jusqu'à une petite piste partant sur la gauche;
4. Une fois passé devant le château, continuer sur la petite route et environ 700m plus loin, prendre une piste qui part à droite et passe devant l'étang de la baume.
5. Tourner ensuite à droite pour rejoindre le village de Trémouloux. Traverser le village et prendre à droite au niveau de la croix pour emprunter un petit sentier jusqu'à la route D73.
6. Tourner à gauche sur la route puis 100m plus loin, à droite en direction de Fréjoutes / Moulin de Pierrou. Continuer sur la route et traverser le hameau de Fréjoutes. Laisser une première piste à droite et prendre la seconde, au niveau d'un croisement.
7. à la D53, tourner à droite et continuer sur la route pendant environ 1km et prendre à droite sur une large piste à profil montant.
8. Lors de la redescente, prendre la première piste à droite et regagner une petite route. Tourner à droite pour rejoindre le parking du lac.

Sur votre chemin...



Toutes les infos pratiques

Comment venir ?

Accès routier

Sortie n°37 Le Buisson, direction Aumont Aubrac

Parking conseillé

Parking face à la base nautique du Lac du Moulinet

Accessibilité

VTTAE

Lieux de renseignement

Office de Tourisme du Commerce et de la Culture Gévaudan Destination

Place du Soubeyran, 48100 Marvejols

contact@gevaudan-authentique.com

Tel : 04 66 32 02 14

<https://www.gevaudan-authentique.com/>



Source

Communauté de Communes du Gévaudan