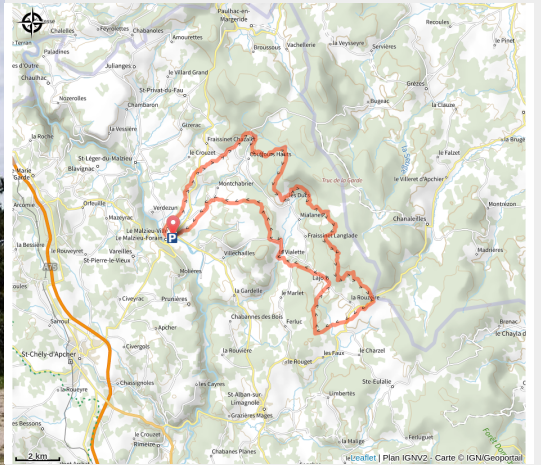


Le chemin des Loups - VTT n°15

Margeride - Le Malzieu-Ville



La chapelle Saint Roch (© Marion Languier - OT Margeride en Gévaudan)



Ce parcours de 43 km au fort dénivelé à travers la Margeride sera aussi superbe que sportif.

Partez à la découverte des forêts sauvages de la Margeride à travers de belles pistes agréables, mais tout aussi sportives ! À chaque saison c'est une myriade de couleurs qui vous accompagnera. Faites une halte à la Chapelle Saint Roch qui se trouvera à mi-parcours. C'est la porte d'entrée en Lozère du célèbre chemin de Saint-Jacques de Compostelle, que vous procurerez sur quelques kilomètres.

Infos pratiques

Pratique : A VTT

Durée : 5 h

Longueur : 43.2 km

Dénivelé positif : 1200 m

Difficulté : Très difficile

Type : Boucle

Thèmes : Faune et Flore, Histoire et Culture

Itinéraire

Départ : Place du Foirail - Le Malzieu-Ville

Arrivée : Place du Foirail - Le Malzieu-Ville

Balisage : 🚲 VTT hors PNR

Communes : 1. Le Malzieu-Ville

2. Le Malzieu-Forain

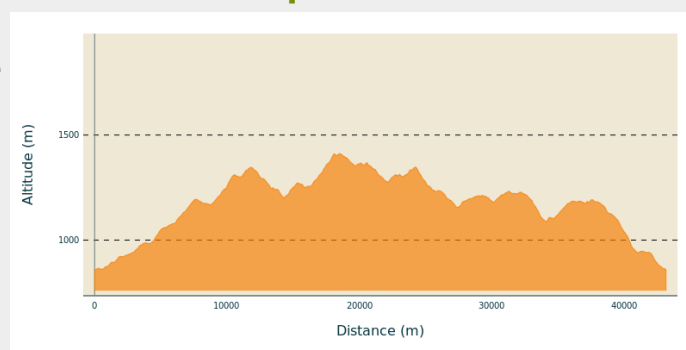
3. Saint-Léger-du-Malzieu

4. Saint-Privat-du-Fau

5. Lajo

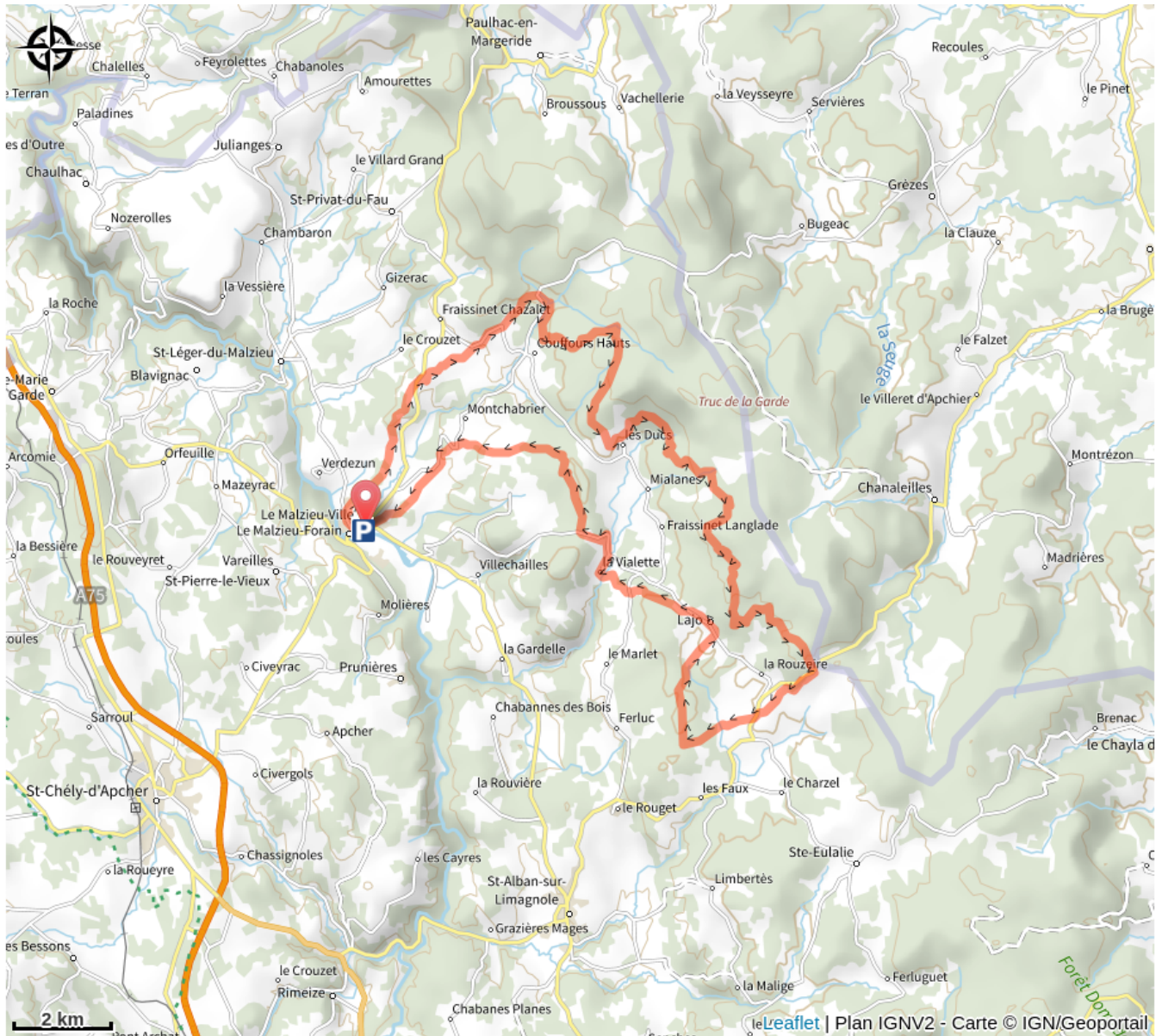
6. Saint-Alban-sur-Limagnole

Profil altimétrique



Altitude min 859 m Altitude max 1411 m

Sur votre chemin...



Toutes les infos pratiques

Recommandations

Prendre de quoi s'hydrater et se protéger du soleil.

Ne pas jeter de déchets, garder les emballages avec vous.

Ne pas quitter les itinéraires balisés.

Se rappeler que les sentiers sont partagés et être respectueux envers l'ensemble des autres usagers (sportifs, touristes, chasseurs, agriculteurs...)

S'il faut franchir des barrières à animaux, ne pas oublier de les refermer derrière soi.

Comment venir ?

Accès routier

Depuis St Chély, prendre la D989, depuis St Alban, prendre la D4 et se garer sur la place du Foirail au Malzieu.

Parking conseillé

Place du Foirail - 48140 Le Malzieu-Ville

Lieux de renseignement

Office de Tourisme Margeride en Gévaudan - Bureau du Malzieu

Tour de Bodon, 48140 Le-Malzieu-Ville

tourisme@margeride-en-gevaudan.com

Tel : 04 66 31 82 73

<http://www.margeride-en-gevaudan.com/>



Source

Communauté de Communes Terres d'Apcher Margeride Aubrac

<https://www.cctama.fr/>