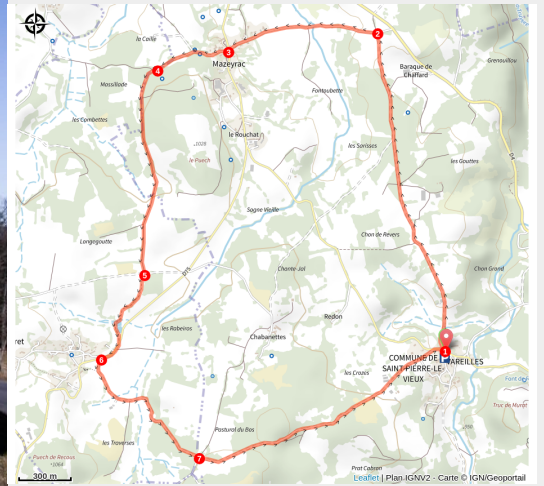


# Le Menhir de Pinjo Chabre - VTT n°12

Margeride - Saint-Pierre-le-Vieux



Le four à pain de Mezeyrac (M. Larguier - OT Margeride en Gévaudan)



*Un circuit de VTT légèrement vallonné empruntant de larges pistes, accessible aux familles*

Vous circulerez sur de larges pistes à travers pâturages et forêts et croiserez en chemin la fameuse « pierre plantée », le Menhir de Pinjo Chabre, rare témoin d'un culte antique autour des mégalithes et des rochers. Puis, par une petite route, vous arriverez au village de Mazeyrac où vous pourrez admirer le petit patrimoine tel que le four à pain, le lavoir et la fontaine, avant de filer à nouveau sur les chemins bordés par une végétation verdoyante et ponctués de nombreuses croix.

## Infos pratiques

Pratique : A VTT

Durée : 1 h

Longueur : 8.0 km

Dénivelé positif : 164 m

Difficulté : Très facile

Type : Boucle

Thèmes : Faune et Flore, Histoire et Culture

# Itinéraire

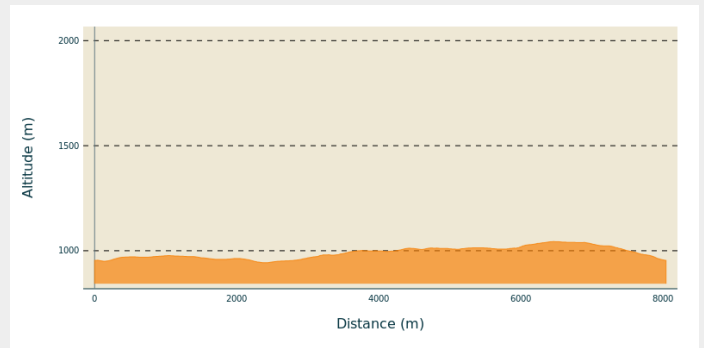
**Départ** : Vareilles, Saint-Pierre-le-Vieux

**Arrivée** : Vareilles, Saint-Pierre-le-Vieux

**Balisage** : 🚩 VTT hors PNR

**Communes** : 1. Saint-Pierre-le-Vieux  
2. Blavignac

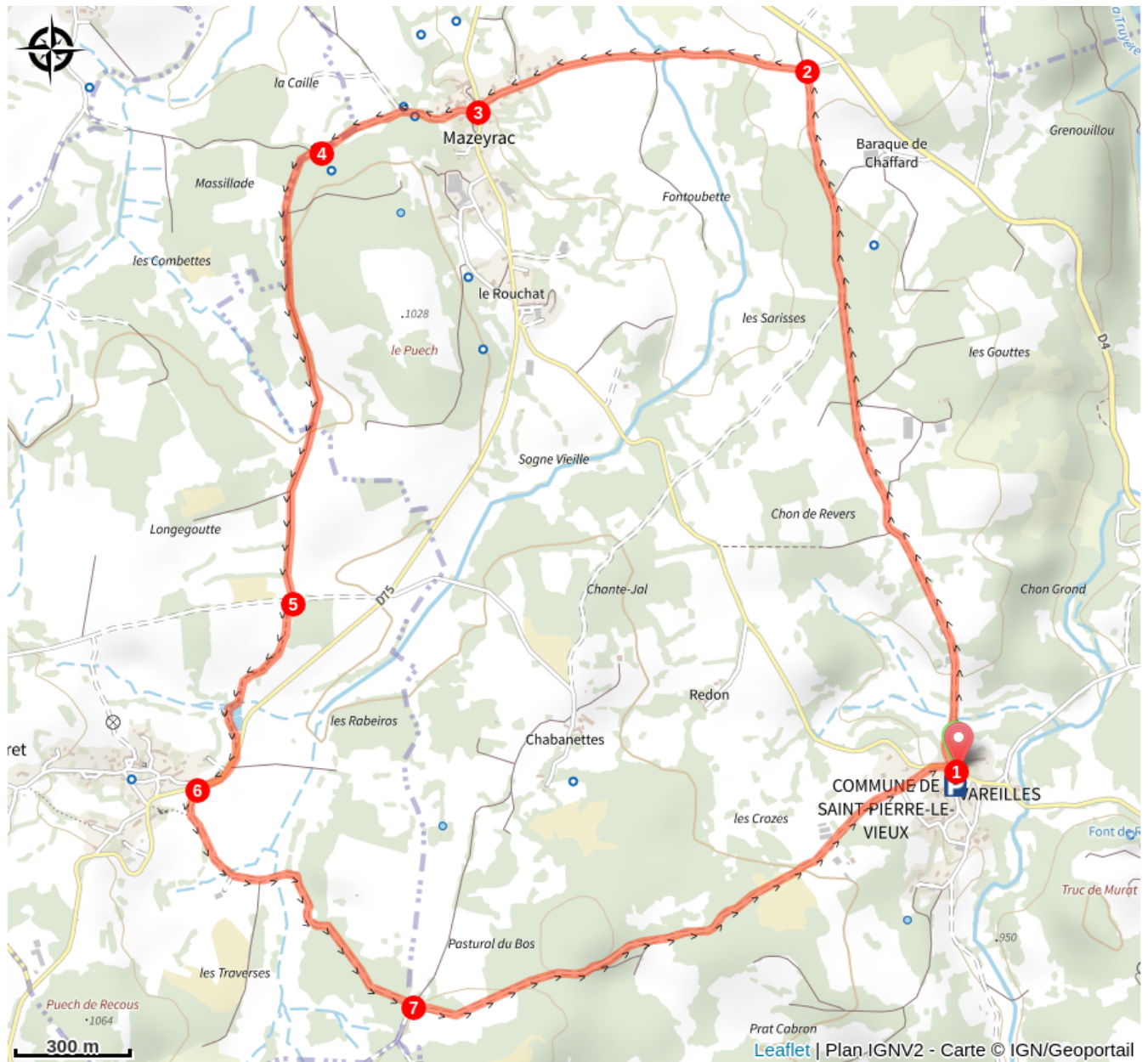
## Profil altimétrique



Altitude min 943 m Altitude max 1044 m

1. Départ depuis la place devant la Mairie de Saint-Pierre-le-Vieux au lieu-dit de Vareilles. Passer devant l'église et descendre quelques mètres jusqu'au croisement avec la route principale. Ici, traverser et continuer en face pour prendre un large chemin de terre. Progresser sur ce chemin en ignorant les sentiers de part et d'autre sur 2 km jusqu'au croisement avec une route.
2. Arrivé au croisement, prendre à gauche sur la route, passer devant le Menhir de Pinjo Chabre et continuer en descente jusqu'à arriver au village de Mazeyrac.
3. Au croisement avec la D75, traverser et continuer en face en se dirigeant vers la croix sur la place du village où se trouve également le four à pain, le lavoir et la fontaine. En laissant la fontaine à main droite, continuez tout droit pour sortir du village et continuer sur un chemin de terre. Ignorer le prochain chemin qui s'en va sur la droite.
4. Au prochain croisement, au niveau du petit bâtiment agricole, continuer à main gauche. Progresser tout droit en ignorant tous les chemins de part et d'autre sur 1.2 km jusqu'à un croisement de quatre chemins avec une grande croix de granite.
5. Au croisement continuer en face au niveau de la grande croix en granite jusqu'à rejoindre la D75. A la route prendre à droite en direction du village de Rouveyret.
6. A l'entrée du village, prendre le chemin qui s'en va sur la gauche en plateau puis continue en montée progressive.
7. Au prochain croisement, continuer tout droit sur le chemin d'en face. Progresser jusqu'à arriver au village de Vareilles et retrouver le point de départ

# Sur votre chemin...



# Toutes les infos pratiques

## **Recommandations**

Prendre de quoi s'hydrater et se protéger du soleil.  
Ne pas jeter de déchets, garder les emballages avec vous.  
Ne pas quitter les itinéraires balisés.  
Se rappeler que les sentiers sont partagés et être respectueux envers l'ensemble des autres usagers (sportifs, touristes, chasseurs, agriculteurs...)  
S'il faut franchir des barrières à animaux, ne pas oublier de les refermer derrière soi.

## **Comment venir ?**

### Accès routier

Depuis Le Malzieu-Ville prendre la D989

### Parking conseillé

Parking possible devant la Mairie de St Pierre-le-Vieux à Vareilles

## **Lieux de renseignement**

### **Office de Tourisme Margeride en Gévaudan - Bureau du Malzieu**

Tour de Bodon, 48140 Le-Malzieu-Ville

[tourisme@margeride-en-gevaudan.com](mailto:tourisme@margeride-en-gevaudan.com)

Tel : 04 66 31 82 73

<http://www.margeride-en-gevaudan.com/>



## **Source**

Communauté de Communes Terres d'Apcher Margeride Aubrac