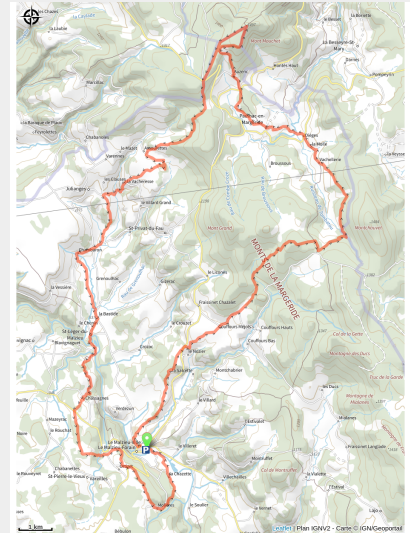


Le Mont Mouchet - VTT n°17

Margeride - Le Malzieu-Ville



Vue depuis le Mont Mouchet (© Marion Larguier - OT Margeride en Gévaudan)



Un parcours avec un dénivelé positif cumulé de 1250 m qui ravira les plus sportifs des vététistes.

Au départ de la cité médiévale du Malzieu-Ville, partez sur les traces de la célèbre Bête du Gévaudan à travers les bois denses de du nord Lozère, où elle sévit de 1764 à 1767. Après avoir traversé le hameau martyr de Paulhac-en-Margeride, vous atteindrez, non sans effort, le point d'orgue de ce circuit VTT, avec la table d'orientation du Mont Mouchet, connu pour avoir été l'un des plus grand rassemblement de résistants durant la Seconde Guerre Mondiale. Tout au long de ce parcours, de beaux points de vue s'offriront à vous sur les paysages typiques de la Margeride !

Infos pratiques

Pratique : A VTT

Durée : 6 h

Longueur : 48.8 km

Dénivelé positif : 1413 m

Difficulté : Très difficile

Type : Boucle

Thèmes : Histoire et Culture

Itinéraire

Départ : Place du Foirail, Le Malzieu-Ville

Arrivée : Place du Foirail, Le Malzieu-Ville

Balisage : 🚲 VTT hors PNR

Communes : 1. Le Malzieu-Ville

2. Le Malzieu-Forain

3. Saint-Léger-du-Malzieu

4. Saint-Privat-du-Fau

5. Saugues

6. Paulhac-en-Margeride

7. La Besseyre-Saint-Mary

8. Auvers

9. Clavières

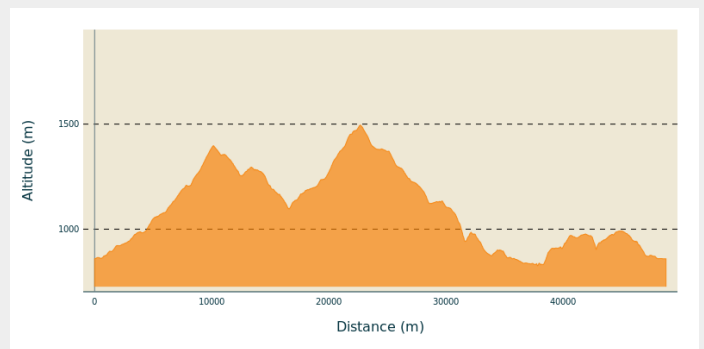
10. Julianges

11. Blavignac

12. Saint-Pierre-le-Vieux

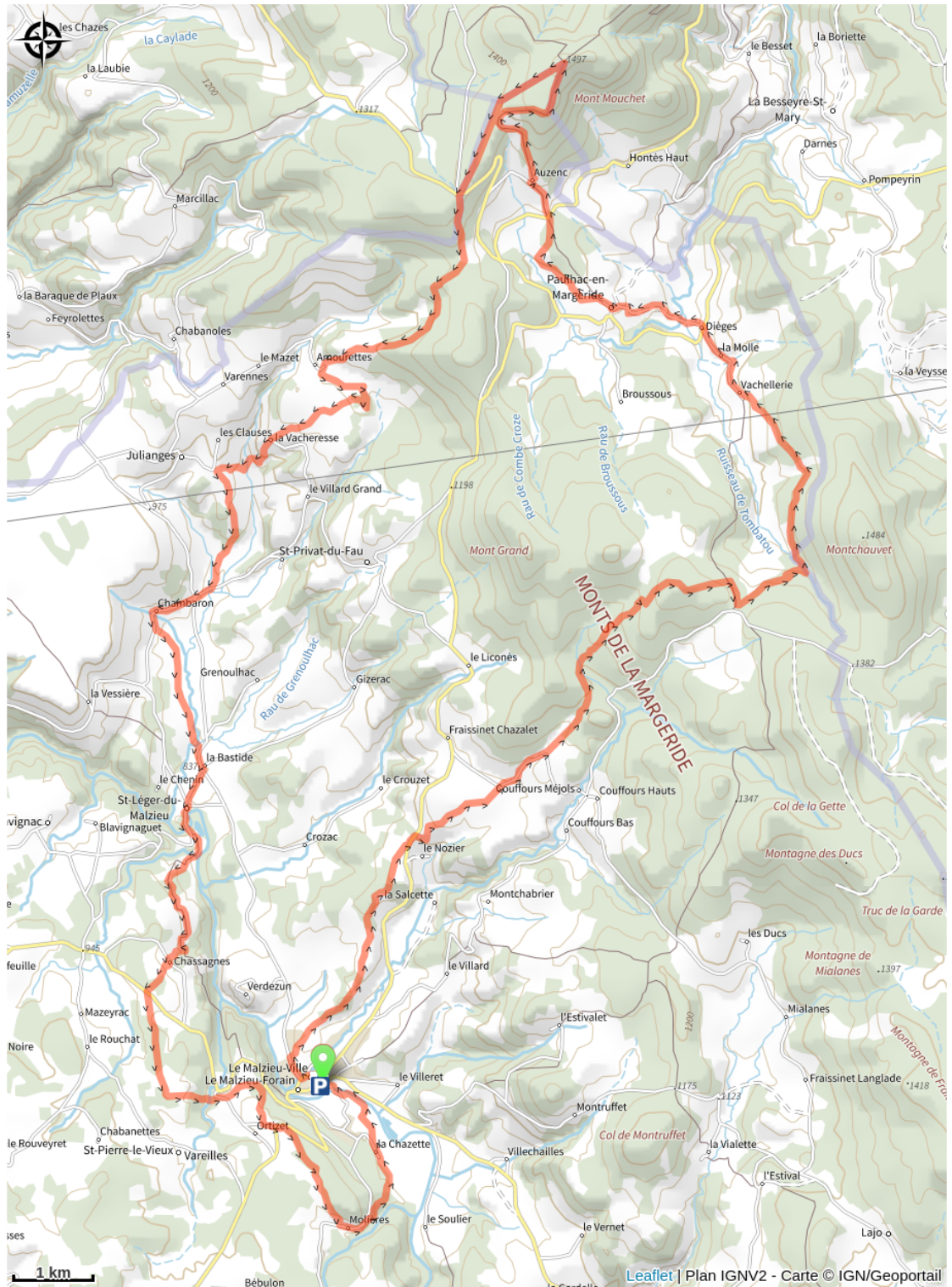
13. Prunières

Profil altimétrique



Altitude min 826 m Altitude max 1495 m

Sur votre chemin...



Toutes les infos pratiques

Recommandations

Prendre de quoi s'hydrater et se protéger du soleil.
Ne pas jeter de déchets, garder les emballages avec vous.
Ne pas quitter les itinéraires balisés.
Se rappeler que les sentiers sont partagés et être respectueux envers l'ensemble des autres usagers (sportifs, touristes, chasseurs, agriculteurs...)
S'il faut franchir des barrières à animaux, ne pas oublier de les refermer derrière soi.

Comment venir ?

Accès routier

Depuis Saint-Chély-d'Apcher, prendre la D989, depuis Saint-Alban-Sur-Limagnole, prendre la D4, se garer ensuite sur la place du foirail au Malzieu-Ville.

Parking conseillé

Place du Foirail, Le Malzieu-Ville

Lieux de renseignement

Office de Tourisme Margeride en Gévaudan - Bureau du Malzieu

Tour de Bodon, 48140 Le-Malzieu-Ville

tourisme@margeride-en-gevaudan.com

Tel : 04 66 31 82 73

<http://www.margeride-en-gevaudan.com/>



Source

Communauté de Communes Terres d'Apcher Margeride Aubrac

<https://www.cctama.fr/>