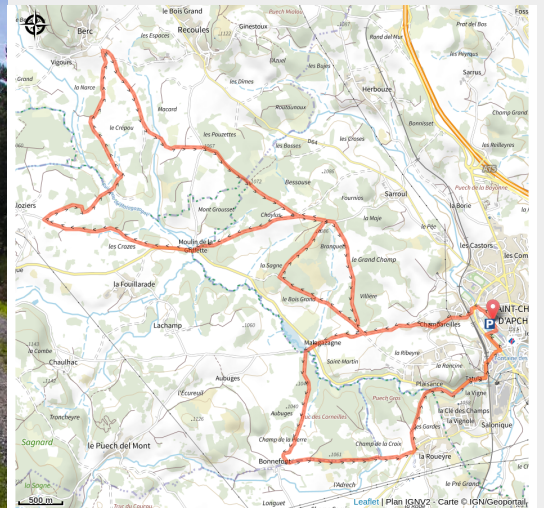


Le pont du facteur - VTT n°3

Margeride - Saint-Chély-d'Apcher



Aux portes de l'Aubrac (© OT Margeride en Gévaudan)



Ce circuit de VTT au départ de Saint-Chély-d'Apcher est sans grande difficulté. Vous évoluerez sur de belles pistes à travers pâturages et forêts.

Au départ de Saint-Chély-d'Apcher, partez à la découverte des prémices de l'Aubrac et des petits hameaux alentours en parcourant les chemins qui vous feront évoluer à travers forêts et pâturages qui au printemps se parent d'un magnifique tapis de jonquilles.

Infos pratiques

Pratique : A VTT

Durée : 2 h

Longueur : 21.9 km

Dénivelé positif : 323 m

Difficulté : Facile

Type : Boucle

Thèmes : Agriculture et Elevage, Histoire et Culture

Itinéraire

Départ : Parking du Pontet, Saint-Chély-d'Apcher

Arrivée : Parking du Pontet, Saint-Chély-d'Apcher

Balisage : 🚦 VTT hors PNR

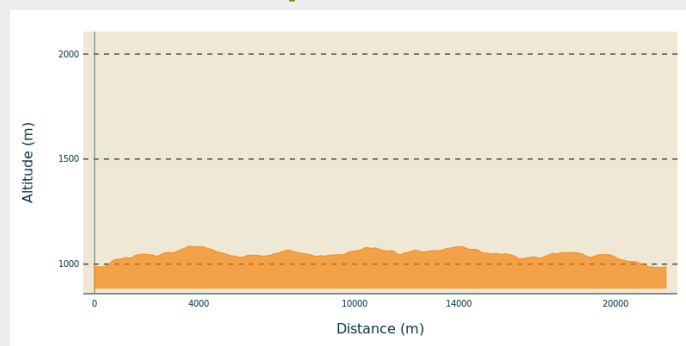
Communes : 1. Saint-Chély-d'Apcher

2. La Fage-Saint-Julien

3. Les Monts-Verts

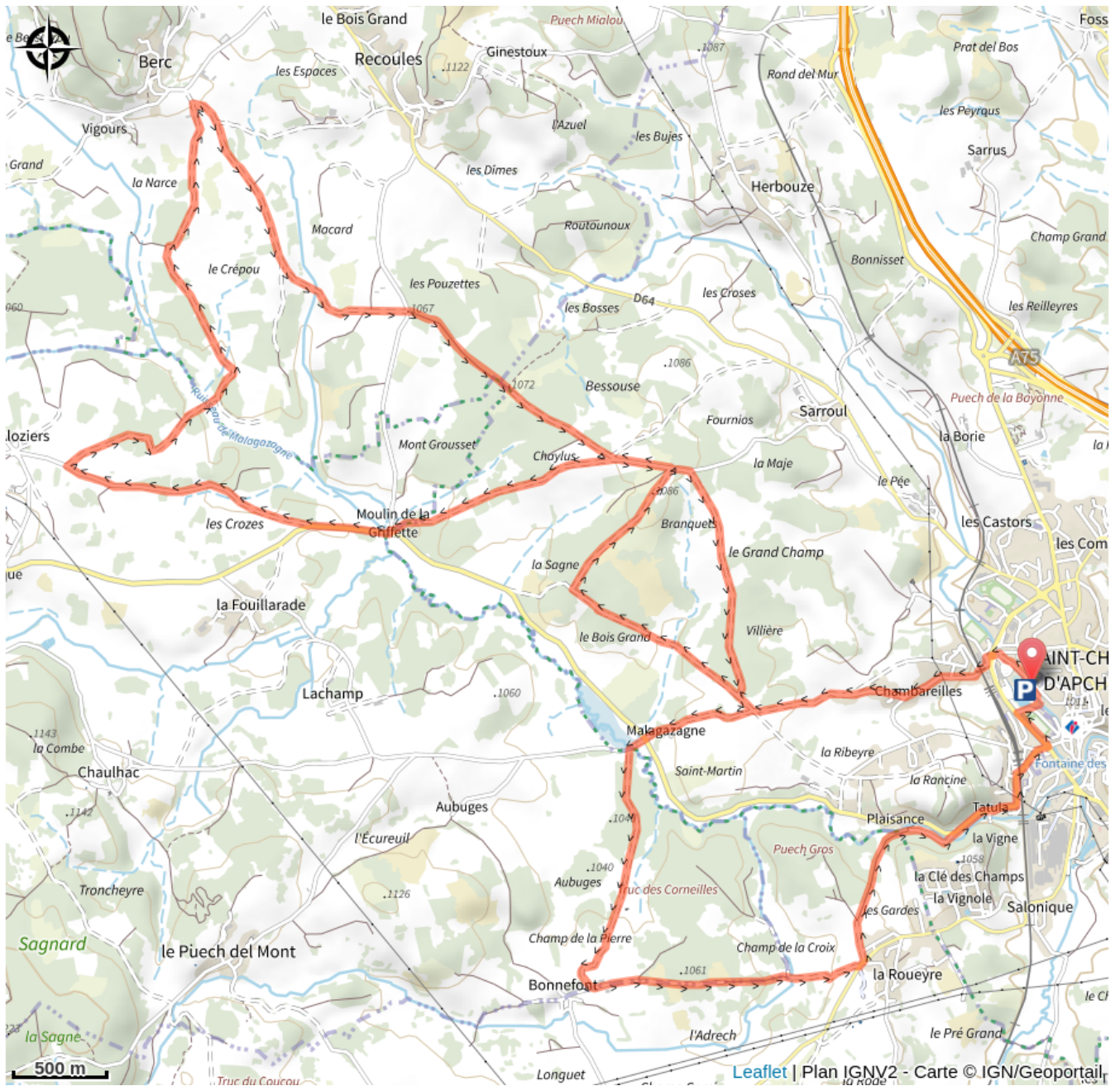
4. Les Bessons

Profil altimétrique



Altitude min 983 m Altitude max 1086 m

Sur votre chemin...



Toutes les infos pratiques

Recommandations

Prendre de quoi s'hydrater et se protéger du soleil.

Ne pas jeter de déchets, garder les emballages avec vous.

Ne pas quitter les itinéraires balisés.

Se rappeler que les sentiers sont partagés et être respectueux envers l'ensemble des autres usagers (sportifs, touristes, chasseurs, agriculteurs...)

S'il faut franchir des barrières à animaux, ne pas oublier de les refermer derrière soi.

Comment venir ?

Accès routier

Se rendre à Saint-Chély-d'Apcher et se garer sur le parking du pontet près de la piscine municipale.

Parking conseillé

Parking du Pontet, Saint-Chély-d'Apcher

Lieux de renseignement

Office de Tourisme Margeride en Gévaudan - Bureau de Saint-Chély-d'Apcher

48 rue Théophile Roussel, 48200 Saint-Chély-d'Apcher

tourisme@margeride-en-gevaudan.com

Tel : 04 66 31 03 67

<http://www.margeride-en-gevaudan.com/>



Source

Communauté de Communes Terres d'Apcher Margeride Aubrac

<https://www.cctama.fr/>