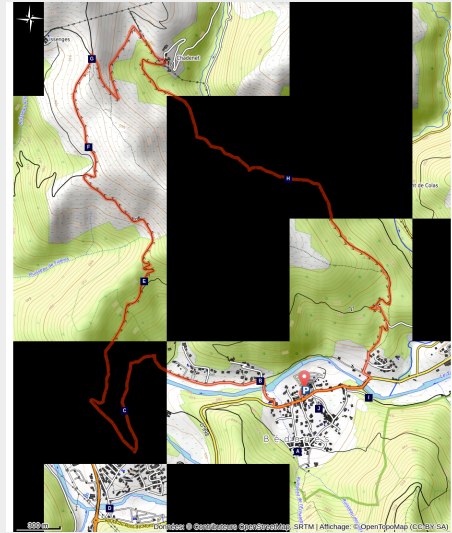


Le tour du Puecheral - VTT n°12

Cévennes - Bédouès-Cocurès



Le Tarn à Bédouès (© CC Florac Sud Lozère)



Parcours roulant autour du Puecheral, le vététiste emprunte la draille de la Margeride pour rejoindre le sentier de Cocurès et traverse le village de Bédouès.

Infos pratiques

Pratique : A VTT

Durée : 2 h

Longueur : 11.9 km

Dénivelé positif : 561 m

Difficulté : Intermédiaire

Type : Boucle

Thèmes : Architecture et Village, Eau et Géologie, Histoire et Culture

Itinéraire

Départ : Bédouès

Arrivée : Bédouès

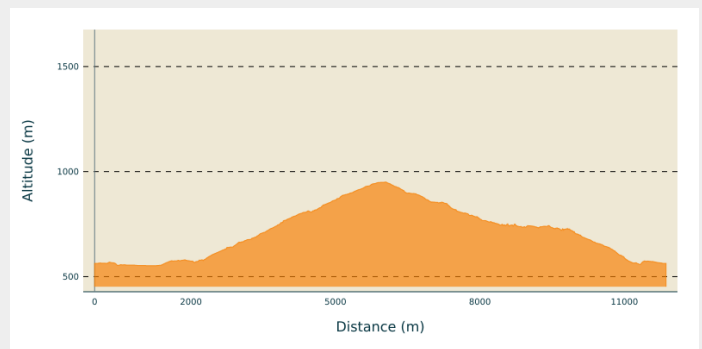
Balisage : 🚩 VTT hors PNR

Communes : 1. Bédouès-Cocurès

2. Florac 3 Rivières

3. Les Bondons

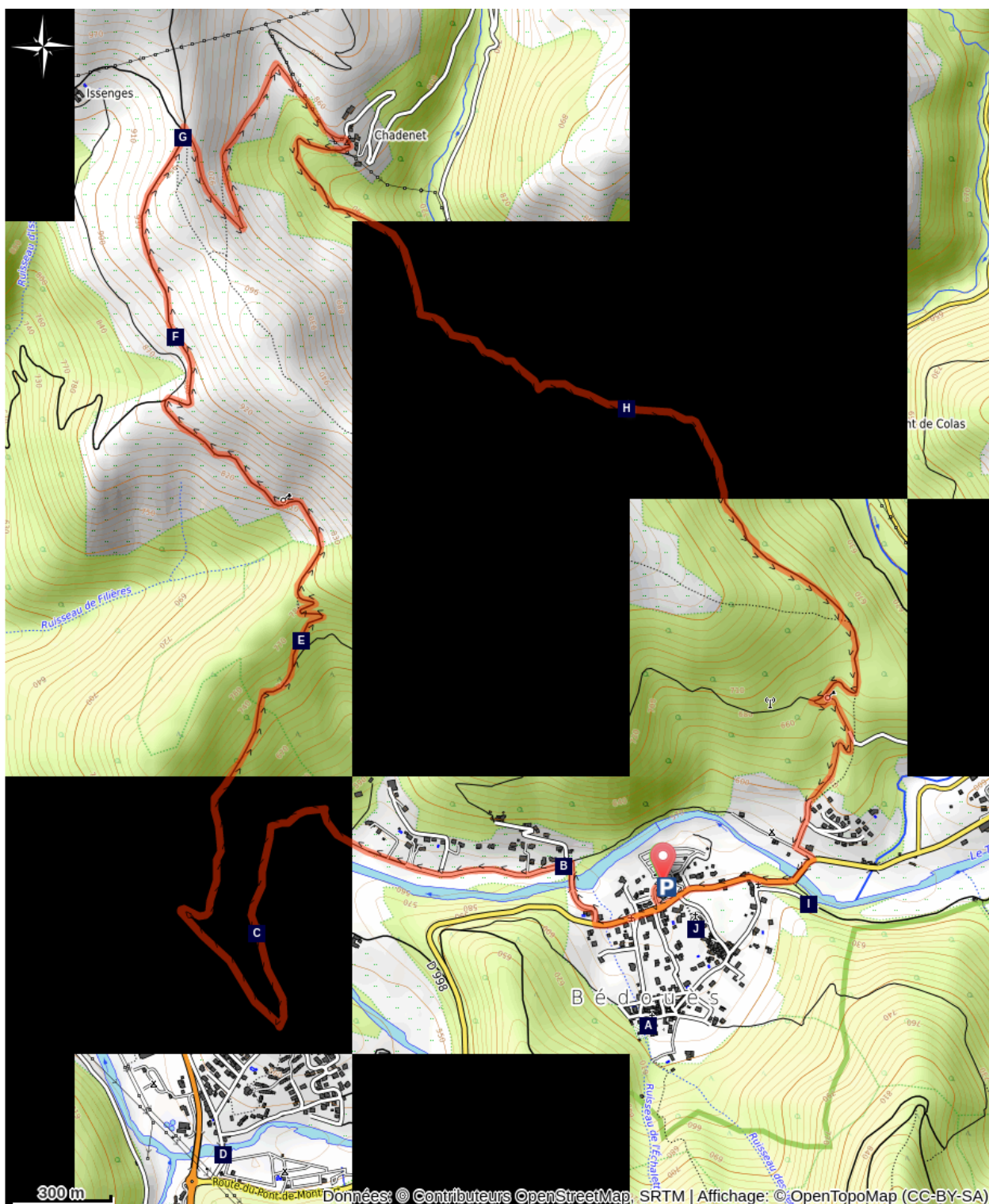
Profil altimétrique



Altitude min 552 m Altitude max 950 m

Parcours VTT n°12. Depuis le parking de la salle des fêtes, prendre à droite la D 998 sur quelques mètres, puis tourner à droite direction La Baume. À la sortie du pont, prendre à gauche et longer le Tarn jusqu'au lotissement d'Azinières, Terre Rouge. Avant d'arriver au VVF, prendre à droite direction Issenges (GR 43). Juste avant le manoir, prendre à droite sur Chadenet. À Chadenet prendre à droite un magnifique sentier, assez roulant, qui conduit sur Cocurès (Les Gardettes). Rejoindre la D 998, traverser le Tarn pour arriver à Bédoues.

Sur votre chemin...



La chapelle Saint-Saturnin (A)
Château d'Arigès (C)
Histoire d'un transhumant (E)
Le manoir d'Issenges (G)
Truite fario (*Salmo trutta fario*) (I)

La chèvrerie Gautier (B)
Le castor (Castor Fiber) (D)
La draille de la Margeride (F)
La châtaigneraie (H)
La collégiale (J)

Toutes les infos pratiques

Recommandations

Le VTT hors piste est interdit. Le port du casque est vivement recommandé. Ne pas oublier son kit de réparation et un petit outillage. Bien refermer les clôtures et les portillons. Ralentir dans les fermes et les hameaux.

Comment venir ?

Transports

Ligne 258 - FLORAC - SAINT ENIMIE - LE ROZIER. Tous les jours durant juillet et août. Les vélos sont admis

Ligne 261 FLORAC - LE PONT DE MONTVERT - MONT LOZERE. Tous les jours durant juillet et août. Les vélos sont admis

Pour plus d'informations rendez-vous sur <https://lio.laregion.fr/>

Accès routier

Depuis Florac, direction Le Pont-de-Montvert par la D 998

Parking conseillé

Parking de la salle des fêtes de Bédouès

Source

CC Gorges Causses Cévennes

Parc national des Cévennes

Sur votre chemin...



La chapelle Saint-Saturnin (A)

La chapelle Saint-Saturnin, entourée de son cimetière, au cœur du bourg, renferme un magnifique décor peint couvrant l'ensemble des murs. Elle fut construite au XII^e siècle. Guillaume de Grimoard (futur pape Urbain V) y fut baptisé en 1309. Elle se trouve à côté de la mairie. Un petit détour s'impose.

Crédit photo : © Nathalie Thomas



La chèvrerie Gautier (B)

Yolande et Christian gèrent une petite exploitation agricole qui proposent des fromages de chèvre fermier. C'est un produit typiquement cévenol. Le troupeau est constitué de 60 chèvres laitières de race alpine et tout le lait est transformé en fromage fermier sur place. De fin novembre jusqu'à fin avril, c'est la pause pour les chèvres, qui doivent nourrir leurs petits chevreaux !

Crédit photo : © Olivier Prohin



Château d'Arigès (C)

Il apparaît à gauche, dans une trouée forestière. Il n'est, en 1658, qu'une métairie dont les maisons sont en ruines lorsque l'achète le seigneur d'Issenges. Il l'habitera dès 1688. Ce château sans doute plus confortable que la « maison carrée », est bâti dans un méandre du Tarn et entouré de terres riches prêtant bien aux cultures.

Crédit photo : © com com Florac Sud Lozère



Le castor (Castor Fiber) (D)

Les parties calmes et profondes du Tarn sont propices à l'installation du castor européen qui vit dans un terrier creusé dans les berges de la rivière. Il est essentiellement végétarien, la base de son alimentation étant la cellulose. Il se nourrit de jeunes pousses, d'écorce, de plantes aquatiques ou de feuillage abondant dans la ripisylve. Il est ainsi utile à la régulation du boisement des berges qui facilite le développement de la faune et de la flore du bord de la rivière. Contrairement à son cousin canadien il ne créait pas de barrage sur les cours d'eau de notre territoire.

Crédit photo : © Bruno Descaves



Histoire d'un transhumant (E)

"Je transhumais jusqu'en Margeride. Moi, je suis de là-haut. Quand j'étais gosse, on était nombreux dans la famille et quand on voyait passer un transhumant, mon père me disait: un jour, il faudra que tu partes avec un berger.... Je suis parti et je suis devenu transhumant. La première étape c'était Bonperrier. Après on mangeait à l'Hospitalet et on descendait faire étape à Florac. Je montais avec 4 000 bêtes".

Crédit photo : © com com Florac Sud Lozère



La draille de la Margeride (F)

La montée vers Issenges emprunte la draille de la Margeride. Une draille est un chemin emprunté par les troupeaux ovins pour la transhumance : montée vers les hauts pâturages en juin et redescente début septembre.

Crédit photo : © CC Florac Sud Lozère



Le manoir d'Issenges (G)

Construit à partir de 1624, cette maison forte illustre un type de domaine rural seigneurial hérité du Moyen Age. L'ensemble est constitué de trois corps de bâtiments : le corps principal de plan presque carré et deux ailes longues et basses de commons qui enserment une cour close, ouverte vers l'est sur le jardin. L'entrée s'effectue par un porche voûté, situé à l'angle sud du corps principal. Ce dernier devait présenter quatre échauguettes d'angle, une tour hors-œuvre au centre contenant l'escalier à vis et une entrée couronnée d'un fronton. Cet aspect fortifié était renforcé par les bouches à feu et un chemin de ronde ou, du moins, une bretèche au-dessus de la porte d'entrée. Il n'en reste aujourd'hui qu'un corbeau. Les échauguettes ont été démolies et la tour centrale rabaissée. Les fenêtres à meneaux ont été conservées. Une pierre porte la date de 1624.

Crédit photo : © CC Florac Sud Lozère



La châtaigneraie (H)

La châtaigneraie borde l'ancien chemin de Chadenet à Bédouès. De nombreuses espèces viennent s'installer dans la châtaigneraie (chênes, frênes, noisetiers) qui était encore exploitée il y a 50 ans. *"Vers Chadenet, il s'est coupé des arbres pour le tanin, ça a été coupé avant la guerre de 14. Mon père y a travaillé à descendre le bois avec des bœufs. Ils étaient quatre ou cinq, chacun menait sa paire de bœufs. Ils descendaient ça par le chemin jusqu'à la Pontèze".*

Crédit photo : © Nathalie Thomas



Truite fario (*Salmo trutta fario*) (I)

Cette truite présente dans nos cours d'eau est une espèce autochtone. Cette souche fait partie de notre patrimoine. Sa taille varie en fonction de la nature de l'eau, de la pression de pêche et de la nature du fond (caches). L'été, elle chasse en eau vive et en surface et capture des insectes. L'hiver, elle mange des larves sur le fond. La reproduction commence dès le mois de novembre et s'étale durant l'hiver. La femelle pond sur un fond de gravier qu'elle creuse avec sa nageoire caudale. Le mâle y dépose sa laitance sur les œufs. Une fois fécondés, ceux-ci sont recouverts de gravier. La réussite de la reproduction dépend des variations de débit et surtout des risques d'assèchement des frayères par hiver sec.

Crédit photo : © Philippe Baffie



La collégiale (J)

La collégiale Notre-Dame-de-l'Assomption de Bédouès a été construite au XIV^e siècle (année 1363) à l'instigation du pape Urbain V, afin d'accueillir le tombeau de ses parents et un collège de huit chanoines. Sa fortification est un peu plus ancienne. Elle a été détruite en 1580 pendant les guerres de religion et reconstruite au XVII^e siècle.

Crédit photo : © Nathalie Thomas