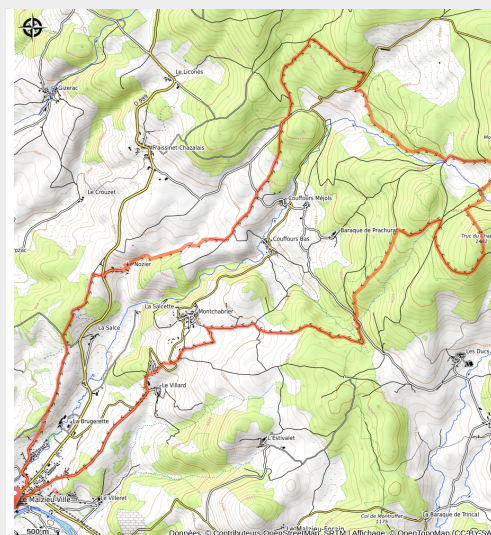


Le Truc du Chapelat - Trail n°6

Margeride - Le Malzieu-Ville



truc du Chapelat, temps gris (Aurélien DESMIERS)



Un itinéraire varié où les efforts de l'ascension sont récompensés par de superbes panoramas.

Sur les hauteurs de la Margeride, dépaysement garanti!

Infos pratiques

Pratique : Trail

Durée : 3 h

Longueur : 23.1 km

Dénivelé positif : 921 m

Difficulté : Difficile

Type : Boucle

Itinéraire

Départ : Place du Foirail - Le Malzieu-Ville

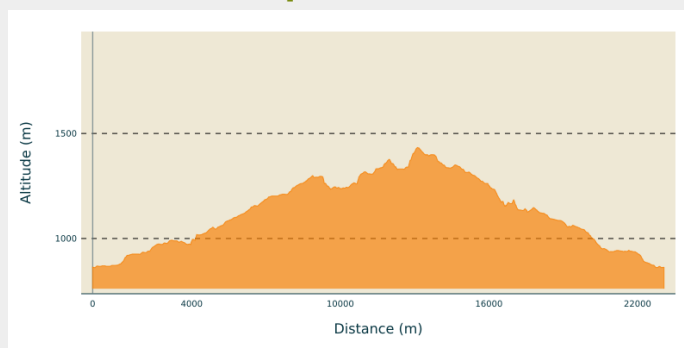
Arrivée : Place du Foirail - Le Malzieu-Ville

Communes : 1. Le Malzieu-Ville

2. Le Malzieu-Forain

3. Saint-Privat-du-Fau

Profil altimétrique



Altitude min 861 m Altitude max 1433 m

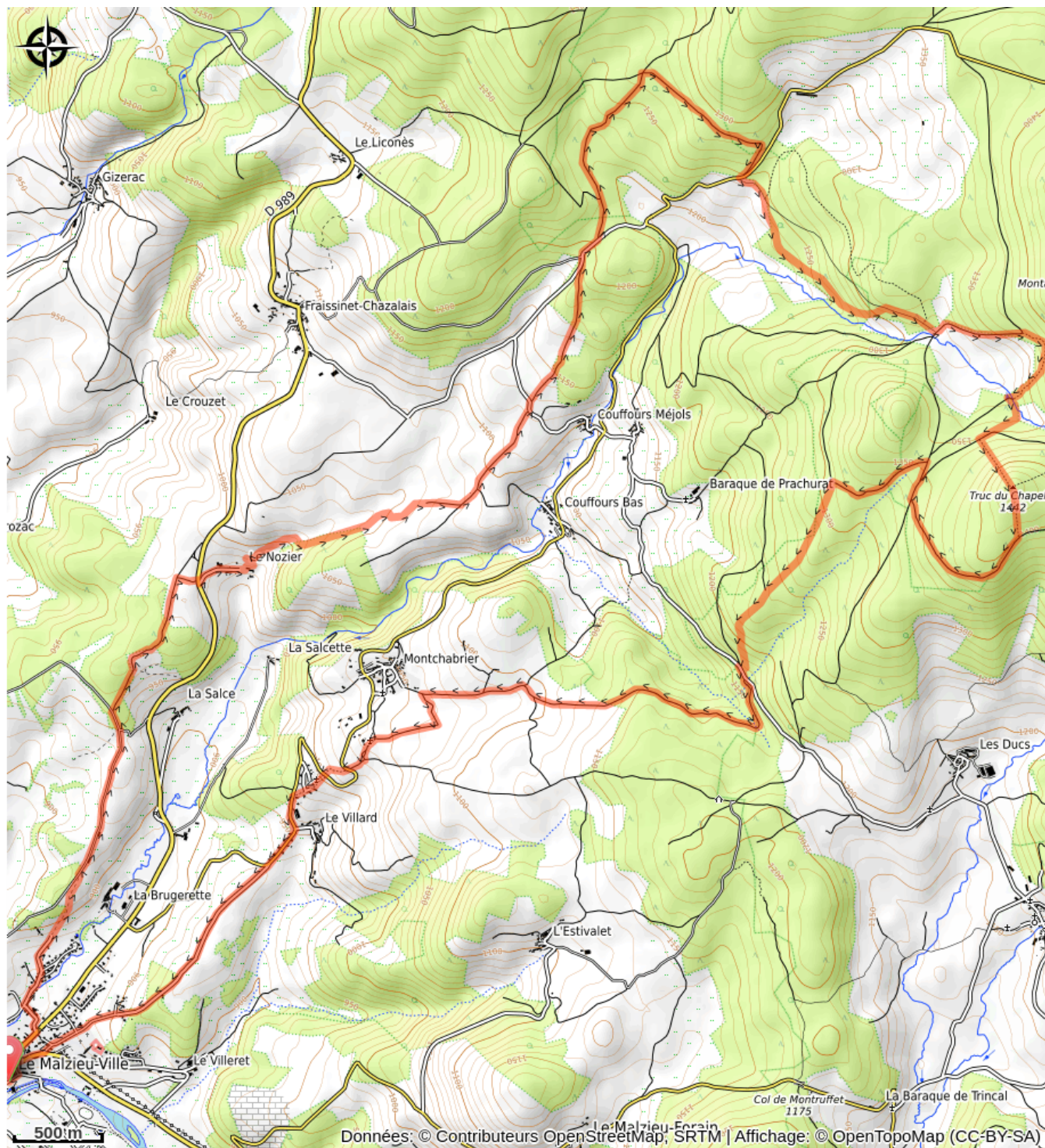
Au départ du Malzieu, chemin et sentier vous accompagne jusqu'au "Pas de l'âne ", point culminant à presque 1300mètres.

2. Le parcours se prolonge dans les sous-bois, un enchaînement de petites bosses rythme l'arrivée au pied du "truc de chapelat" .

3. On entame alors une montée sèche dans la bruyère. Point d'altitude 1442 mètres à atteindre pour pouvoir souffler! Effort récompensé par un grandiose point de vue à 360° sur la Margeride.

4. La descente s'effectue d'abord à travers les bois, puis emprunte un petit tronçon de route et finit par quelques kilomètres de chemin large.

Sur votre chemin...



Toutes les infos pratiques

Recommandations

- Ne pas jeter de déchets dans la nature
 - Ne pas quitter les itinéraires balisés.
 - Ne pas cueillir ni ramasser fleurs et fruits.
 - Se rappeler que les sentiers sont partagés et être respectueux envers l'ensemble des autres usagers (sportifs, touristes, chasseurs, agriculteurs...)
- S'il faut franchir des barrières à animaux, ne pas oublier de les refermer derrière soi.

Ces préconisations sont d'autant plus importantes que certains sentiers proposés empruntent parfois des zones naturelles sensibles et protégées. Pour conserver la beauté de nos sentiers, courons en respectant l'environnement.

Comment venir ?

Accès routier

Le Malzieu ville (à 50 min au nord de Mende-- à 10 min de Saint Chély d'Apcher et de l'A75)

Parking conseillé

parking du Foirail

Lieux de renseignement

Office de Tourisme Margeride en Gévaudan - Bureau du Malzieu

Tour de Bodon, 48140 Le-Malzieu-Ville

tourisme@margeride-en-gevaudan.com

Tel : 04 66 31 82 73

<http://www.margeride-en-gevaudan.com>

