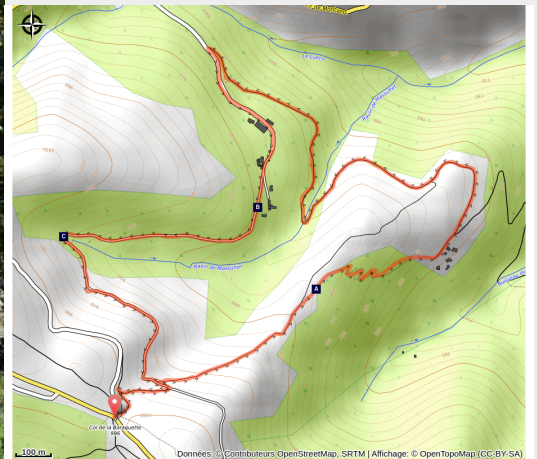


Le Villaret

Mont Lozère - Pont-de-Montvert - Sud-Mont-Lozère



Le Villaret (Nathalie Thomas)



Infos pratiques

Pratique : A pied

Durée : 2 h

Longueur : 5.4 km

Dénivelé positif : 273 m

Difficulté : Facile

Type : Boucle

Thèmes : Architecture et Village,
Histoire et Culture

Ce petit sentier familial conduit le visiteur à la découverte de hameaux cévenols: le Villaret et le Massufret, tout en surplombant les gorges du Luech.

Itinéraire

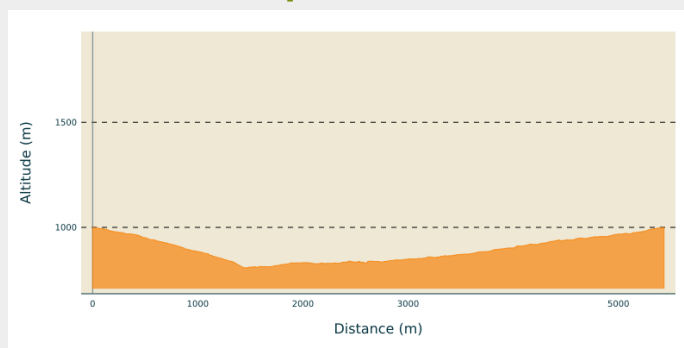
Départ : Col de la Baraquette

Arrivée : Col de la Baraquette

Balisage : — PR

Communes : 1. Pont-de-Montvert - Sud-Mont-Lozère

Profil altimétrique



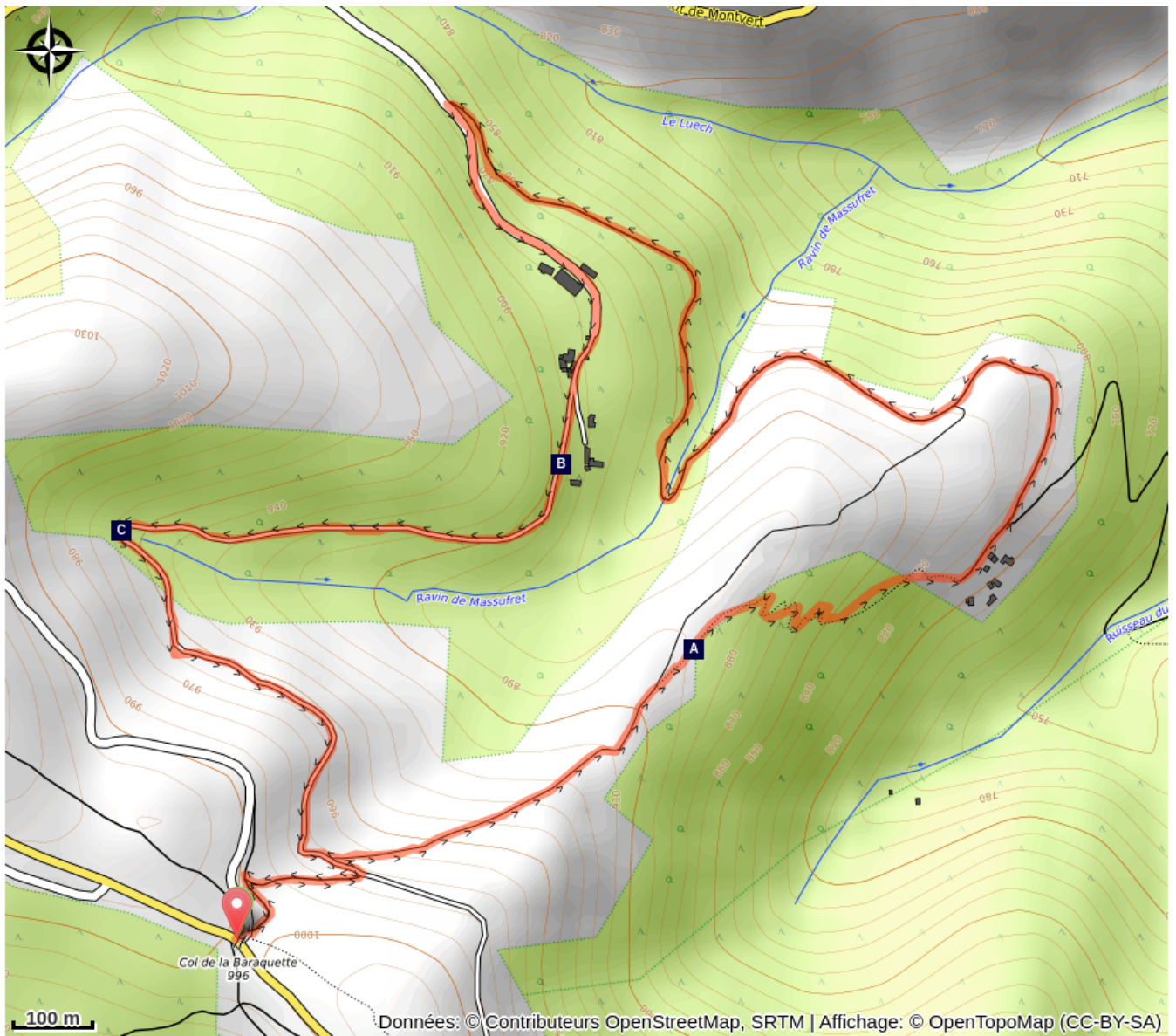
Altitude min 808 m Altitude max 999 m

Le long de l'itinéraire, des poteaux directionnels vous guident ainsi qu'un balisage de peinture jaune. Les lieux-dits et/ou les directions à suivre sont indiqués en ***italique gras*** et entre guillemets dans le descriptif ci-dessous :

Au départ du « ***Col de la Baraquette*** » descendre « ***sous le col de la Baraquette*** », puis continuer directement à « ***Le Villaret*** ». Depuis « ***Le Villaret*** », retour au « ***Col de la Baraquette*** » en passant par le village du Massufret.

Balade extraite du cartoguide **Mont Lozère - Pays des sources, Sommet des Cévennes**, mise en œuvre par le Pôle de pleine nature du Mont Lozère.

Sur votre chemin...



La Mine du Villaret (A)
Histoire de Chemins (C)

Le Massufret (B)

Toutes les infos pratiques

En coeur de parc

Le Parc national est un territoire naturel, ouvert à tous, mais soumis à une réglementation qu'il est utile de connaître pour préparer son séjour

Recommandations

Adaptez votre équipement aux conditions météo du jour. N'oubliez pas que le temps change vite en montagne. Pensez à emporter de l'eau en quantité suffisante, de bonnes chaussures et un chapeau. Refermez les clôtures et les portillons. Circuit praticable à VTT.

Comment venir ?

Transports

Aucun

Accès routier

Col de la Baraquette. A la croix de Berthel, prendre la direction d'Alès. A 3km, embranchement à gauche.

Parking conseillé

Au col de la Baraquette

Source

CC des Cévennes au Mont Lozère

Parc national des Cévennes

Pôle pleine nature Mont Lozère

Sur votre chemin...



La Mine du Villaret (A)

Vers 1920, l'exploitation d'une carrière de baryte apporta à plus d'une vingtaine de familles un revenu très apprécié. « Le transport se faisait avec un tracteur, chargé d'une caisse contenant 2 tonnes de baryte, et qui tirait une remorque en contenant 4 tonnes. Par ce moyen, nous transportions 6 tonnes par voyage à la gare de Génolhac et nous faisons, quand tout allait bien, 2 voyages par jour, donc au maximum 500 tonnes dans le mois » (Aristide Vignes).


Crédit photo : otcevennesmontlozere



Le Massufret (B)

Ce hameau a été très animé puisque, avant la guerre, il y avait une école pouvant accueillir une douzaine d'enfants. « Il y avait une dizaine de familles. C'était un village de paysans essentiellement. Comme les paysans d'autrefois en Cévennes, ils ne cherchaient pas vraiment à gagner de l'argent, mais à survivre. Ils vivaient en fonction des saisons : à la belle saison, ils préparaient l'hiver. La châtaigne et la pomme de terre étaient la base de l'alimentation et à tous les repas on mangeait de la soupe » (Mr Velay).

Crédit photo : © Nathalie Thomas



Histoire de Chemins (C)

Un réseau de sentiers reliait le Massufret aux autres hameaux de la commune. Un chemin muletier menait de Montjoie au Massufret (à Montjoie on trouve une plateforme circulaire, vestige probable d'un ancien oppidum). Un chemin rejoignait Soleyrols par la vallée, un autre menait à l'Aubaret sur le mont Lozère, ou au Masmin de l'autre côté du Ventalon. À l'époque des Camisards, après la révocation de l'édit de Nantes (1685), les protestants choisirent de se réunir secrètement, la nuit, dans des endroits reculés. Leurs assemblées devaient se faire à l'insu des autorités. Des prédicants remplaçaient les pasteurs exilés et récitaient des textes bibliques. Venus des quatre coins de la commune, les habitants tenaient assemblée au Massufret près d'un rocher sous le rucher.

Crédit photo : otcevennesmontlozere