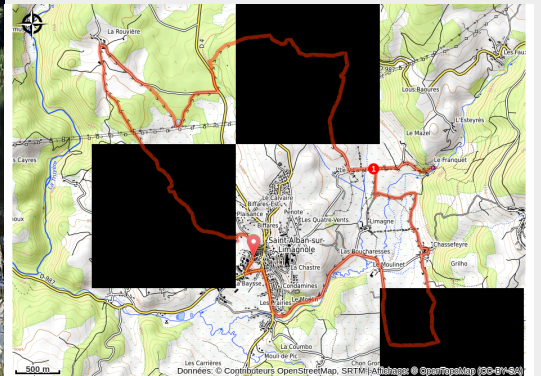


# Les Fours à Pain - VTT n°23

Margeride - Saint-Alban-sur-Limagnole



L'étang de la Rouvière (M. Larguier - OT Margeride en Gévaudan)



*Ce circuit bleu, sportif mais accessible vous fera évoluer sur de jolis chemins à travers bois, pâturages et villages de Margeride.*

Ce beau circuit VTT vous mènera à la découverte des villages typiques de Margeride où vous pourrez découvrir les fours à pain et autres petits patrimoines, témoins de la vie d'autrefois.

Sur votre chemin, vous pourrez également profiter d'une halte à l'étang de la Rouvière ou à la cascade du Franquet, avant de reprendre la route en direction de Saint-Alban-sur-Limagnole.

## Infos pratiques

Pratique : A VTT

Durée : 1 h 30

Longueur : 18.7 km

Dénivelé positif : 353 m

Difficulté : Facile

Type : Boucle

Thèmes : Agriculture et Elevage, Faune et Flore

# Itinéraire

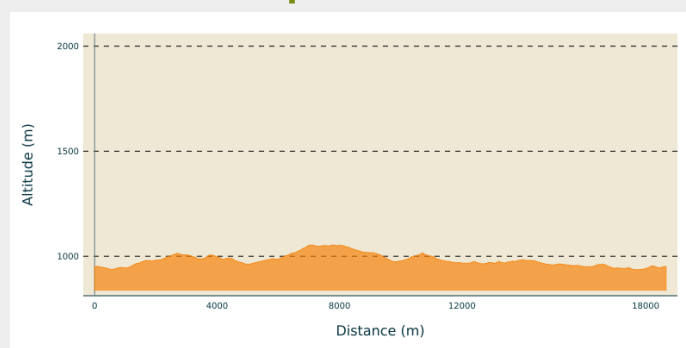
**Départ** : Place de la Mairie, Saint-Alban-sur-Limagnole

**Arrivée** : Place de la Mairie, Saint-Alban-sur-Limagnole

**Balisage** : 🚲 VTT hors PNR

**Communes** : 1. Saint-Alban-sur-Limagnole

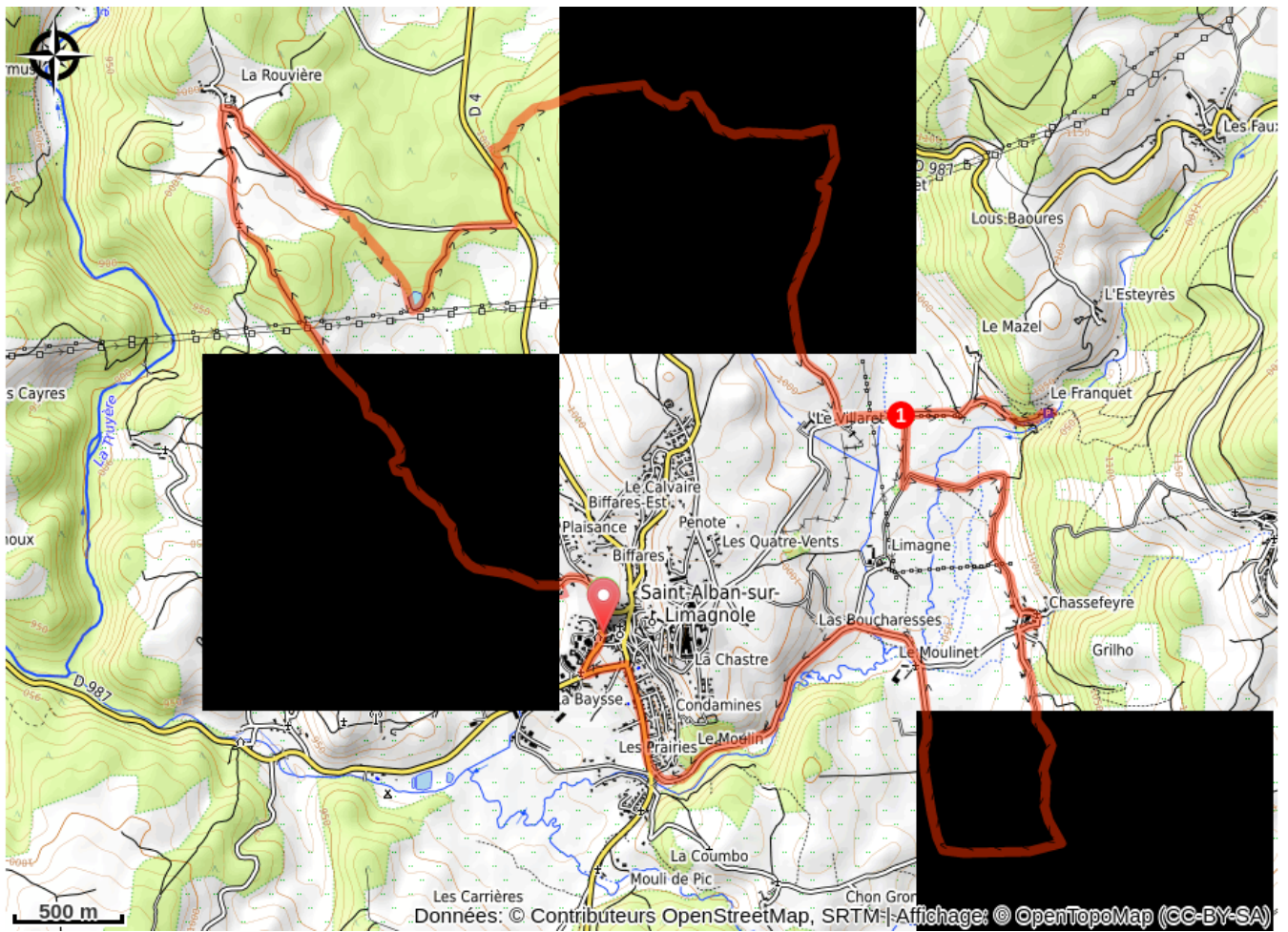
## Profil altimétrique



Altitude min 936 m Altitude max 1053 m

1. Au point n° 1 sur la carte, un aller-retour est possible jusqu'à la cascade du Franquet.

# Sur votre chemin...



# Toutes les infos pratiques

## **Recommandations**

Prendre de quoi s'hydrater et se protéger du soleil.

Ne pas jeter de déchets, garder les emballages avec vous.

Ne pas quitter les itinéraires balisés.

Se rappeler que les sentiers sont partagés et être respectueux envers l'ensemble des autres usagers (sportifs, touristes, chasseurs, agriculteurs...)

S'il faut franchir des barrières à animaux, ne pas oublier de les refermer derrière soi.

## **Comment venir ?**

### Accès routier

Depuis le Malzieu-Ville, se rendre à Saint-Alban-Sur-Limagnole par la D4 et se garer sur la place du Breuil (Mairie)

Depuis Saint-Chély-d'Apcher, se rendre à Saint-Alban-Sur-Limagnole par la D987 et se garer sur la place du Breuil (Mairie)

### Parking conseillé

Place du Breuil, Mairie, Saint-Alban-sur-Limagnole

## **Source**

Communauté de Communes Terres d'Apcher Margeride Aubrac