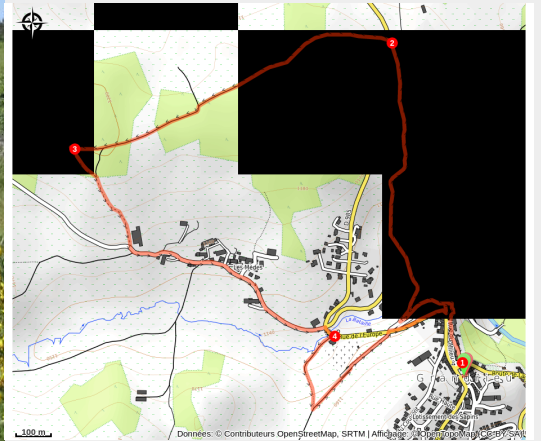


Les Mèdes

Margeride - Grandrieu



Sur le chemin bordé de genêts (© OT Cœur Margeride)



Cette balade laissera la Margeride se découvrir doucement au fil de vos pas avec un paysage qui alternera entre pâturages et bois de pins, le granit jamais loin.

Au nord-ouest de la Mouteyre, "monastère" d'autrefois, le village des Mèdes indiquait les "bornes" des terres monacales, au-delà du ruisseau du même nom, ou "petit rieu", face au "grand qui a donné son nom au bourg.

Infos pratiques

Pratique : A pied

Durée : 1 h 30

Longueur : 4.5 km

Dénivelé positif : 118 m

Difficulté : Très facile

Itinéraire

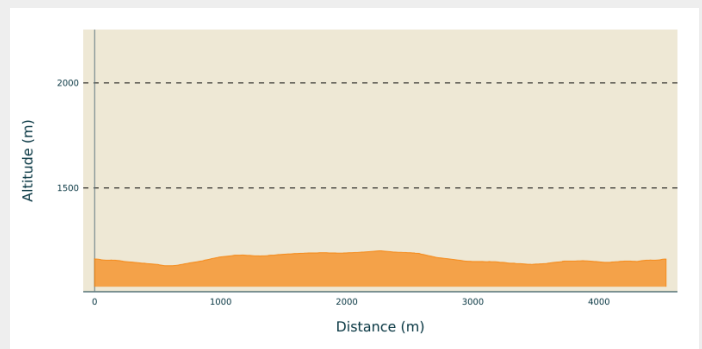
Départ : Place du Foirail à Grandrieu

Arrivée : Place du Foirail à Grandrieu

Balisage : — PR

Communes : 1. Grandrieu

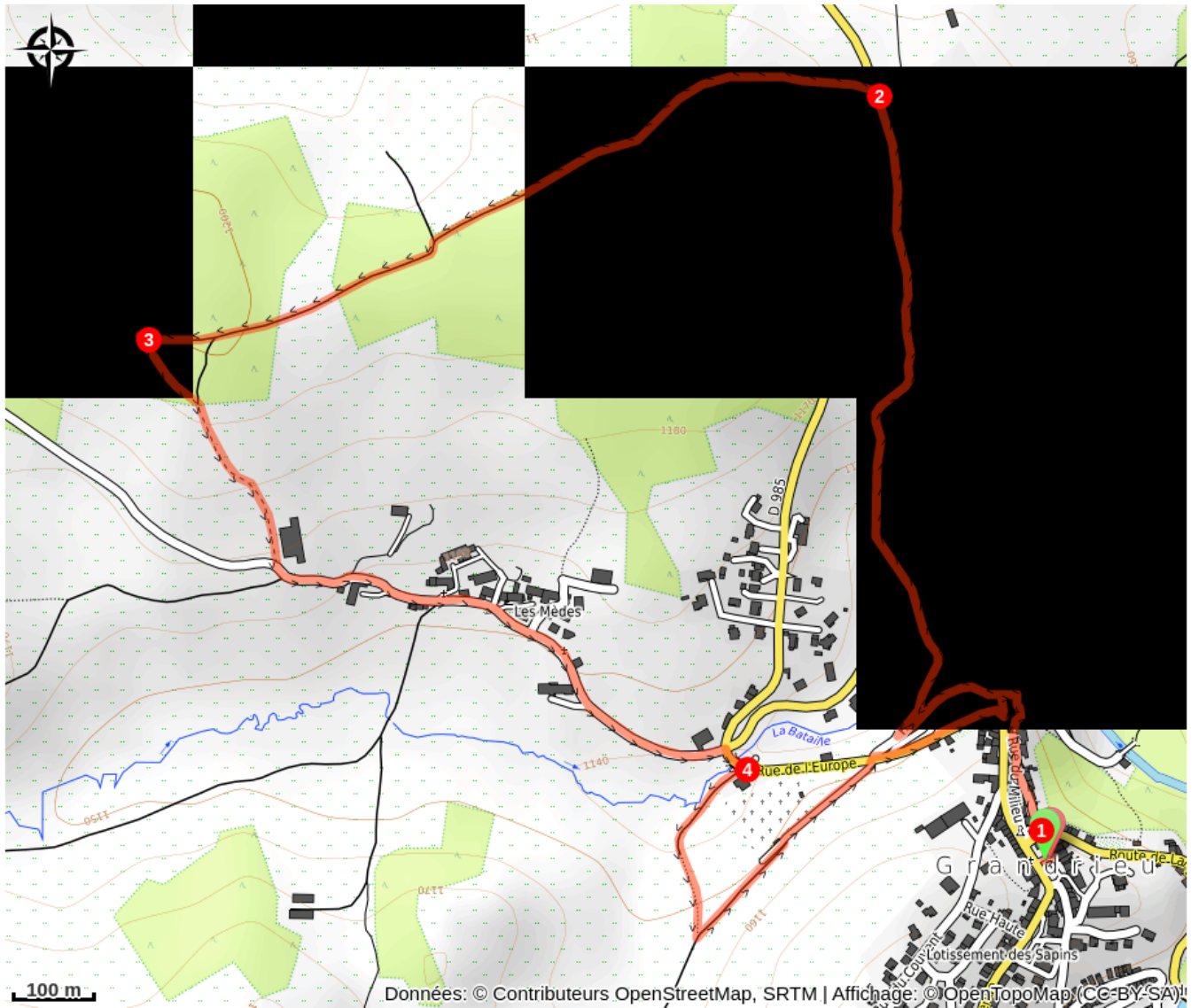
Profil altimétrique



Altitude min 1130 m Altitude max 1201 m

1. De la place du Foirail, emprunter la ruelle parallèle à la D5 en direction de la place de l'église. Après la fontaine, tourner à gauche, puis s'engager sur le sentier à droite. Aller à droite, couper la D5 et monter au lieu-dit La Chapelle.
2. Se diriger à gauche vers Chasau sur 1 km et gagner une croisée de chemins.
3. Partir à gauche sur le chemin qui s'encaisse au pied de la descente. Emprunter la route à gauche et arriver aux Mèdes. Poursuivre par la route jusqu'au hameau de La Mouteyre et franchir le pont.
4. S'engager à droite sur le chemin. En haut de la haie d'aubépine, tourner à gauche. Ce chemin mène au pied de Grandrieu. Prendre la D985 à droite pour retrouver le point de départ.

Sur votre chemin...



Toutes les infos pratiques

Recommandations

Prendre de quoi s'hydrater et se protéger du soleil.
Ne pas jeter de déchets, garder les emballages avec vous.
Ne pas quitter les itinéraires balisés.
Se rappeler que les sentiers sont partagés et être respectueux envers l'ensemble des autres usagers (sportifs, touristes, chasseurs, agriculteurs...)
S'il faut franchir des barrières à animaux, ne pas oublier de les refermer derrière soi.

Comment venir ?

Accès routier

Grandrieu, à 50 km au nord de Mende
par la D988 et D985

Parking conseillé

Se garer sur la Place du Foirail face à l'Office de Tourisme de Grandrieu

Source

Communauté de Communes Randon Margeride