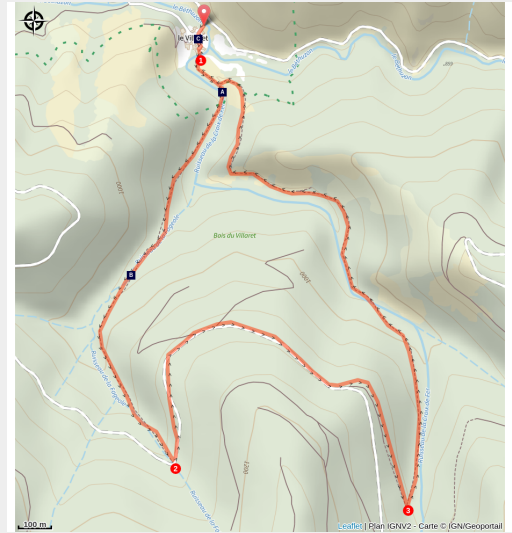


Les ruisseaux

Cévennes - Meyrueis



Forêt de hêtres (nathalie.thomas)



Sentier ombragé longeant les ruisseaux de la Croix de fer et de la Fageole.

Sous le couvert de hêtres majestueux où dans des trouées de végétation, vous découvrirez la vallée du Béthuzon, le hameau du Villaret et en arrière-plan, le causse Méjean.

Infos pratiques

Pratique : A pied

Durée : 2 h 30

Longueur : 5.1 km

Dénivelé positif : 327 m

Difficulté : Intermédiaire

Type : Boucle

Thèmes : Eau et Géologie,
Histoire et Culture

Itinéraire

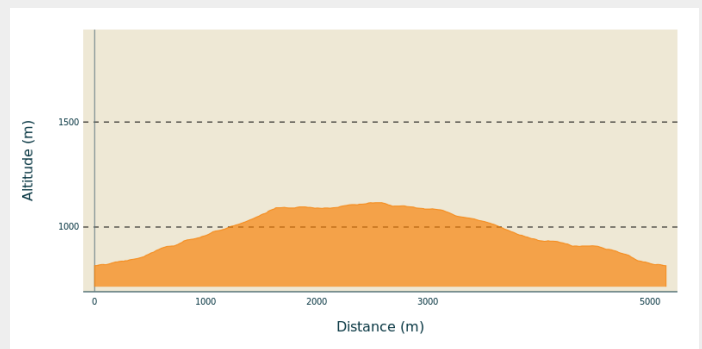
Départ : Le Villaret (Meyrueis)

Arrivée : Le Villaret (Meyrueis)

Balisage : — PR

Communes : 1. Meyrueis

Profil altimétrique



Altitude min 816 m Altitude max 1116 m

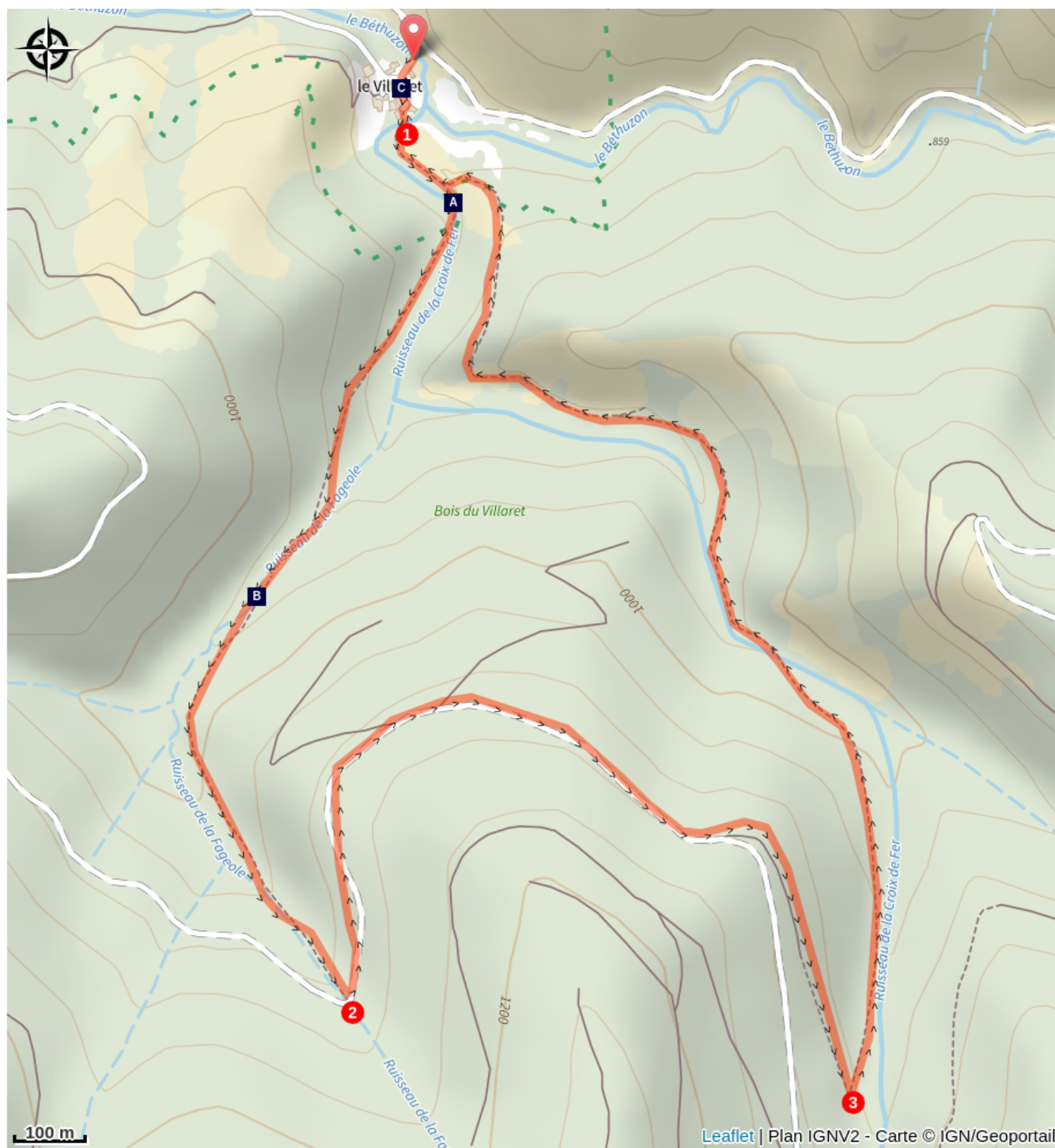
Traverser le village pour rejoindre le ruisseau de Croix-de-fer. Traverser le cours d'eau.

1) Monter sur une centaine de mètres jusqu'à un carrefour. Aller à droite et traverser le cours d'eau une deuxième fois. Longer le cours d'eau pour ensuite suivre le ruisseau de La Fageole, affluent du premier. Le traverser pour continuer à monter en sous-bois.

2) Rejoindre une large piste forestière que vous empruntez à gauche sur 1km et demi.

3) Puis descendre à gauche un sentier, carrossable sur 500 m, pour ensuite emprunter sur la gauche un sentier surplombant le ruisseau de la Croix-de-Fer et descendant vers le village du Villaret. Traverser le ruisseau à gué et remonter dans le village du Villaret.

Sur votre chemin...



Ruisseaux de La Fageole et de la Croix-de-Fer (A)
Château du Villaret (C)

Le cingle plongeur (Cinclus cinclus) (B)

Toutes les infos pratiques

i En coeur de parc

Le Parc national est un territoire naturel, ouvert à tous, mais soumis à une réglementation qu'il est utile de connaître pour préparer son séjour

! Recommandations

Forte montée dans la première partie. Plusieurs passages à gué, à éviter en période de crue. Adaptez votre équipement aux conditions météo du jour. N'oubliez pas que le temps change vite en montagne. Pensez à emporter de l'eau en quantité suffisante, de bonnes chaussures et un chapeau. Refermez bien les clôtures et les portillons.

Comment venir ?

Accès routier

Depuis Meyrueis, D 986 direction Bout de Côte. 200 m après le rond point, route communale direction Roquedols, Ferrusac, Le Villaret.

Parking conseillé

Entrée du hameau du Villaret, sous le château

i Lieux de renseignement

Maison du tourisme et du Parc national, Florac

Place de l'ancienne gare, N106, 48400 Florac-trois-rivières

info@cevennes-parcnational.fr

Tel : 04 66 45 01 14

<https://www.cevennes-gorges-du-tarn.com>



Source

CC Gorges Causses Cévennes

Parc national des Cévennes

Sur votre chemin...



Ruisseaux de La Fageole et de la Croix-de-Fer (A)

Le ruisseau de la Fageole est un affluent de celui de la Croix-de-Fer. Ce dernier débouche dans le Béthuzon au Villaret, rivière qui se jette dans la Jonte à Meyrueis, puis dans le Tarn au Rozier et rejoint la Garonne à Moissac. Ces deux ruisseaux se trouvent en tête du bassin versant de rivières atlantiques. Ces cours d'eau abritent des truites, de petite taille le plus souvent. Les truites adultes vivent dans ces milieux très pauvres en matières organiques, se nourrissent de larves d'éphémères dont la vie larvaire est aquatique et dure plusieurs mois.

Crédit photo : nathalie.thomas



Le cincle plongeur (Cinclus cinclus) (B)

Peut être aurez-vous ici l'occasion d'observer le cincle plongeur, petit oiseau de la taille d'un merle, brun et blanc. Sa technique de chasse est très particulière. Il plonge brusquement, la tête la première, en s'aidant de ses ailes pour atteindre le fond et se déplace de préférence vers l'amont. Son régime alimentaire est composé de petits crustacés, d'insectes aquatiques et de sangsues.

Crédit photo : Gaël.Karczewski



Château du Villaret (C)

Ce château du XVI^e siècle protège le hameau du Villaret. Il appartenait, comme toutes les terres alentour, aux barons de Roquedols et était habité par le cadet de la famille. Il fut pendant quelques décennies la propriété de l'écrivain et journaliste Jean Lartéguy.

Crédit photo : nathalie.thomas