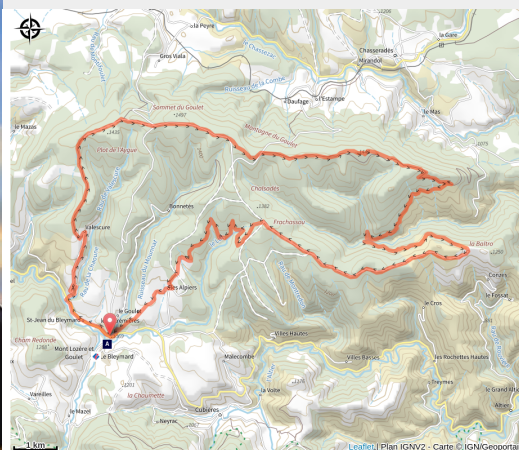


Montagne du Goulet - VTT n°20

Mont Lozère - Mont-Lozère-et-Goulet



(Pixabay)



Moins connu que le Mont Lozère qui la domine légèrement au Sud, la montagne du Goulet est un enchantement qui offre de belles vues de tous ses flancs. À part les six kilomètres de route qui vous rapprochent de la civilisation, vous évoluerez dans un monde sauvage intemporel !

Moins connu que le Mont Lozère qui la domine légèrement au Sud, la montagne du Goulet est un enchantement qui offre de belles vues de tous ses flancs. À part les six kilomètres de route qui vous rapprochent de la civilisation, vous évoluerez dans un monde sauvage intemporel !

Suivre le balisage VTT n°20

Infos pratiques

Pratique : A VTT

Durée : 3 h

Longueur : 36.2 km

Dénivelé positif : 992 m

Difficulté : Difficile

Type : Boucle

Itinéraire

Départ : Le Bleymard

Arrivée : Le Bleymard

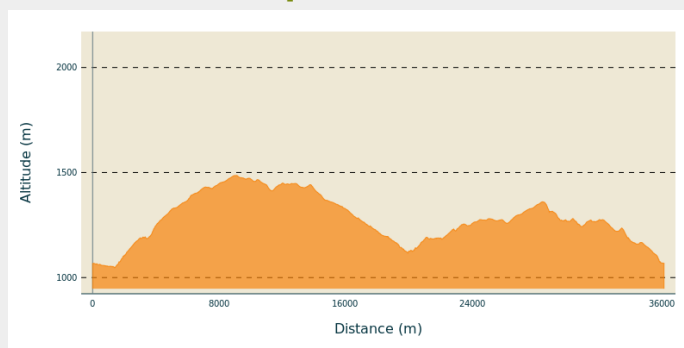
Balisage : 🚲 VTT hors PNR

Communes : 1. Mont-Lozère-et-Goulet

2. Altier

3. Cubières

Profil altimétrique



Altitude min 1047 m Altitude max 1486 m

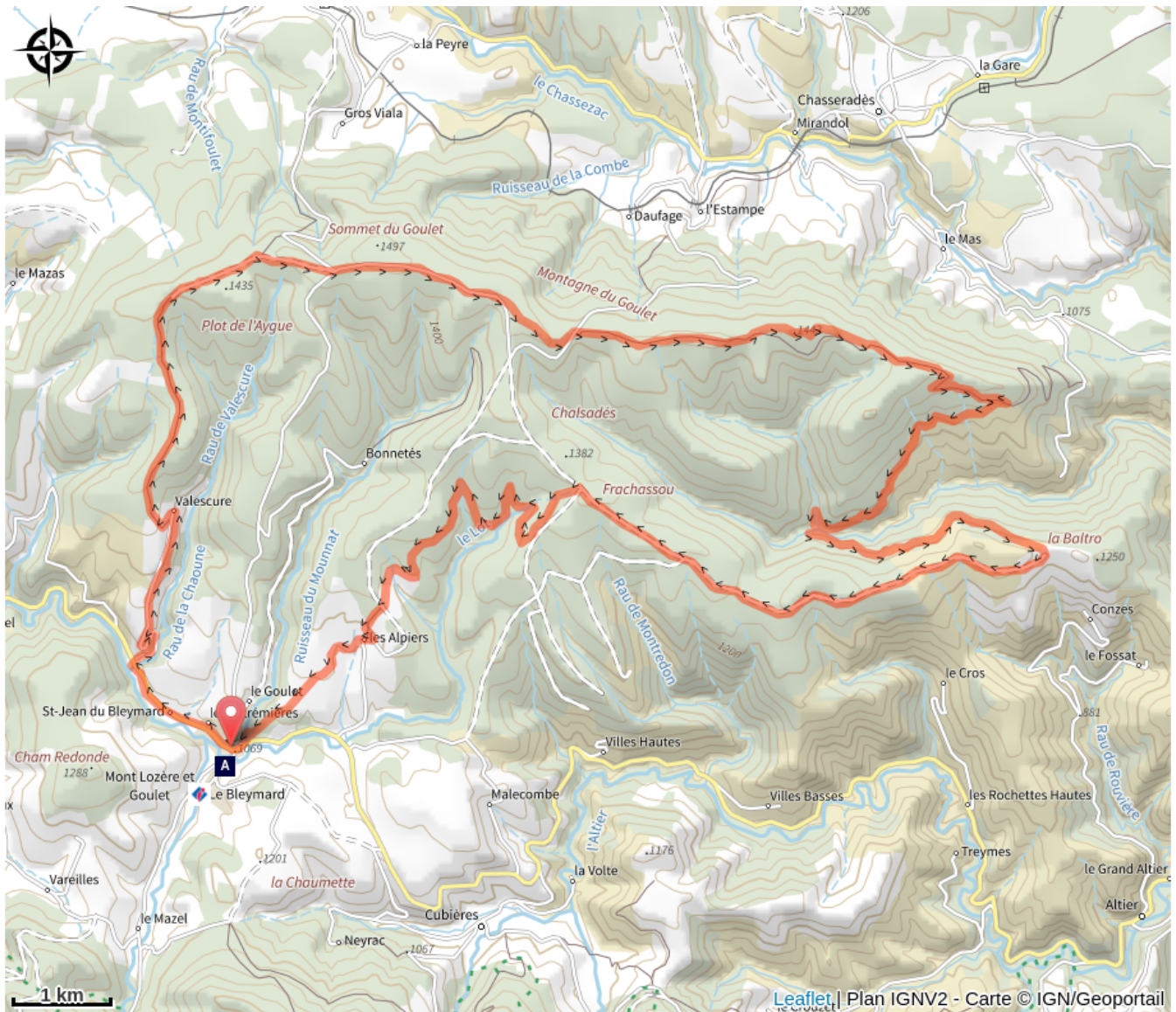
Suivre le balisage VTT n°20

Le long de l'itinéraire, des poteaux directionnels vous guident, dont le nom de lieu-dits et/ou de direction à suivre, est indiqué en "***italique gras et entre guillemets***" dans le descriptif ci-dessous:

Depuis « ***LE BLEYMARD*** », direction « ***Saint Jean du Bleymard*** ». À « ***Saint Jean du Bleymard*** », tout droit direction « ***Prat de Castre*** ». À « ***Prat de Castre*** », tout droit direction « ***L'Ayrette*** ». À « ***L'Ayrette*** », prendre à droite direction « ***La Plone x2*** ». À « ***La Plone x2*** », tout droit direction « ***Carrefour Guy Cubizolle*** ». À « ***Carrefour Guy Cubizolle*** », tout droit direction « ***Boulo de l'Aniel*** ». À « ***Boulo de l'Aniel*** », prendre à droite direction « ***LA BALTRO*** » par « ***Bois de Conze*** ». À « ***LA BALTRO*** », prendre à droite direction « ***La Mourade*** », « ***Frachassou*** ». À « ***Frachassou*** », prendre à gauche direction « ***SOURCES DU LOT*** » par « ***Lou Feyra*** », « ***Chap Duolt*** ». À « ***SOURCES DU LOT*** », retour à « ***LE BLEYMARD*** » par « ***Les Alpiers*** », « ***La Remise*** ».

Balade extraite du cartoguide **Mont Lozère - pays des sources, de la montagne du Goulet aux gorges du Bramont**, mis en œuvre par le Pôle de pleine nature du mont Lozère.

Sur votre chemin...



La croix des Missions (A)

Toutes les infos pratiques

Recommandations

Le VTT hors piste est interdit.

Le port du casque est vivement recommandé. Ne pas oublier son kit de réparation et un petit outillage. Ralentir dans les hameaux.

Comment venir ?

Transports

Lignes 253 et 254 - LiO lignes estivales juillet/août

Accès routier

Depuis Mende, direction Badaroux par la N88, puis direction Le Bleymard par la D901.

Depuis Villefort, direction Le Bleymard par la D901.

Parking conseillé

Parking le long de la D901, face à la mairie

Lieux de renseignement

Office de tourisme Mont- Lozère, Bagnols-les-Bains

avenue de la gare, 48190 Bagnols-les-Bains Mont-Lozere et Goulet

contact@destination-montlozere.fr

Tel : 04 66 47 61 13

<https://www.destination-montlozere.fr/>



Office de tourisme Mont Lozère - Le Bleynard

Place de l'église - Le Bleynard, 48190 Mont Lozère et Goulet

contact@destination-montlozere.fr

Tel : 04 66 47 61 13

<https://www.destination-montlozere.fr/>



Office de tourisme Mont-Lozère, Villefort

43, Place du Bosquet, 48800 Villefort

contact@destination-montlozere.fr

Tel : 04 66 46 87 30

<https://www.destination-montlozere.fr/>



Source

CC Mont Lozère

Parc national des Cévennes

Pôle pleine nature Mont Lozère

Sur votre chemin...



La croix des Missions (A)

Sur la commune du Bleyard, on trouve un grand nombre de calvaires et autres ouvrages du petit patrimoine religieux, témoins de la ferveur qui animait les habitants. On les trouve à l'entrée du village, sur la place, ainsi qu'au carrefour des chemins, protégeant le marcheur et le laboureur. Des offrandes prenaient parfois la forme de croix, alors appelées « des missions ».

Crédit photo : Nathalie Thomas