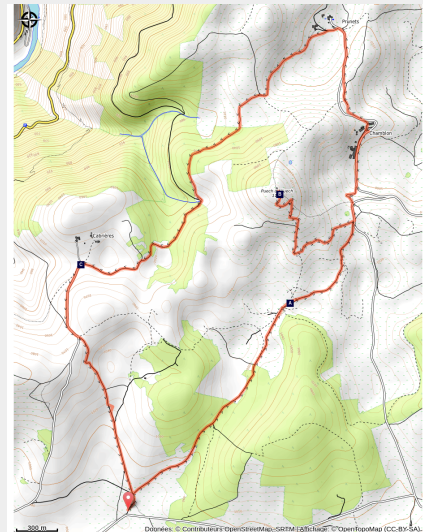


Puech d'Alluech

Causses - Mas-Saint-Chély



Paysage autour de Chamblon (Nathalie Thomas)



Ambiance caussenarde entre dolines et parcours à moutons en alternance avec des parties boisées. Le « clou » de cette randonnée reste l'ascension du Puech d'Alluech, sommet volcanique avec sa vue à 360°.

Infos pratiques

Pratique : A pied

Durée : 4 h 15

Longueur : 12.8 km

Dénivelé positif : 490 m

Difficulté : Intermédiaire

Type : Boucle

Thèmes : Faune et Flore, Forêt, Histoire et Culture

Itinéraire

Départ : À 1 km de Mas St-Chély

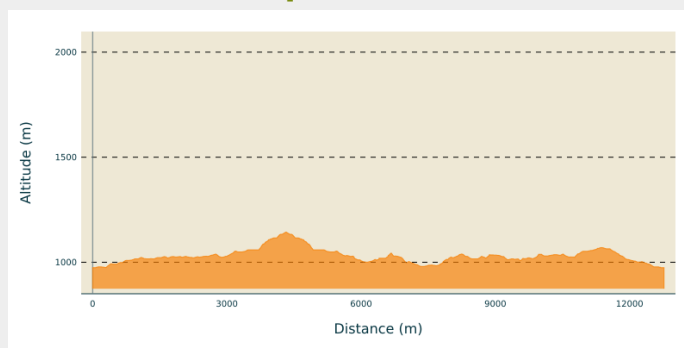
Arrivée : À 1 km de Mas St-Chély

Balisage : — PR

Communes : 1. Mas-Saint-Chély

2. Gorges-du-Tarn-Causse

Profil altimétrique



Altitude min 974 m Altitude max 1143 m

Depuis le parking, prendre la piste et au croisement des chemins, prendre à droite. La randonnée débute sur le tour du causse Méjean (balisage jaune et rouge). Suivre le chemin sur cette partie vallonnée jusqu'au pied du Puech d'Alluech.

1- Juste avant d'arriver sur la route prendre à gauche le chemin qui grimpe vers le sommet du Puech d'Alluech (aller-retour 2,6 km). Au retour, prendre la route à gauche sur 150 m, puis à gauche, le chemin qui coupe et rejoint la route jusqu'au hameau de Chamblon.

2 -À Chamblon, passer sous la bergerie, monter vers l'habitation, continuer tout droit pour couper la route et prendre le sentier en face qui rejoint la route vers Prunets.

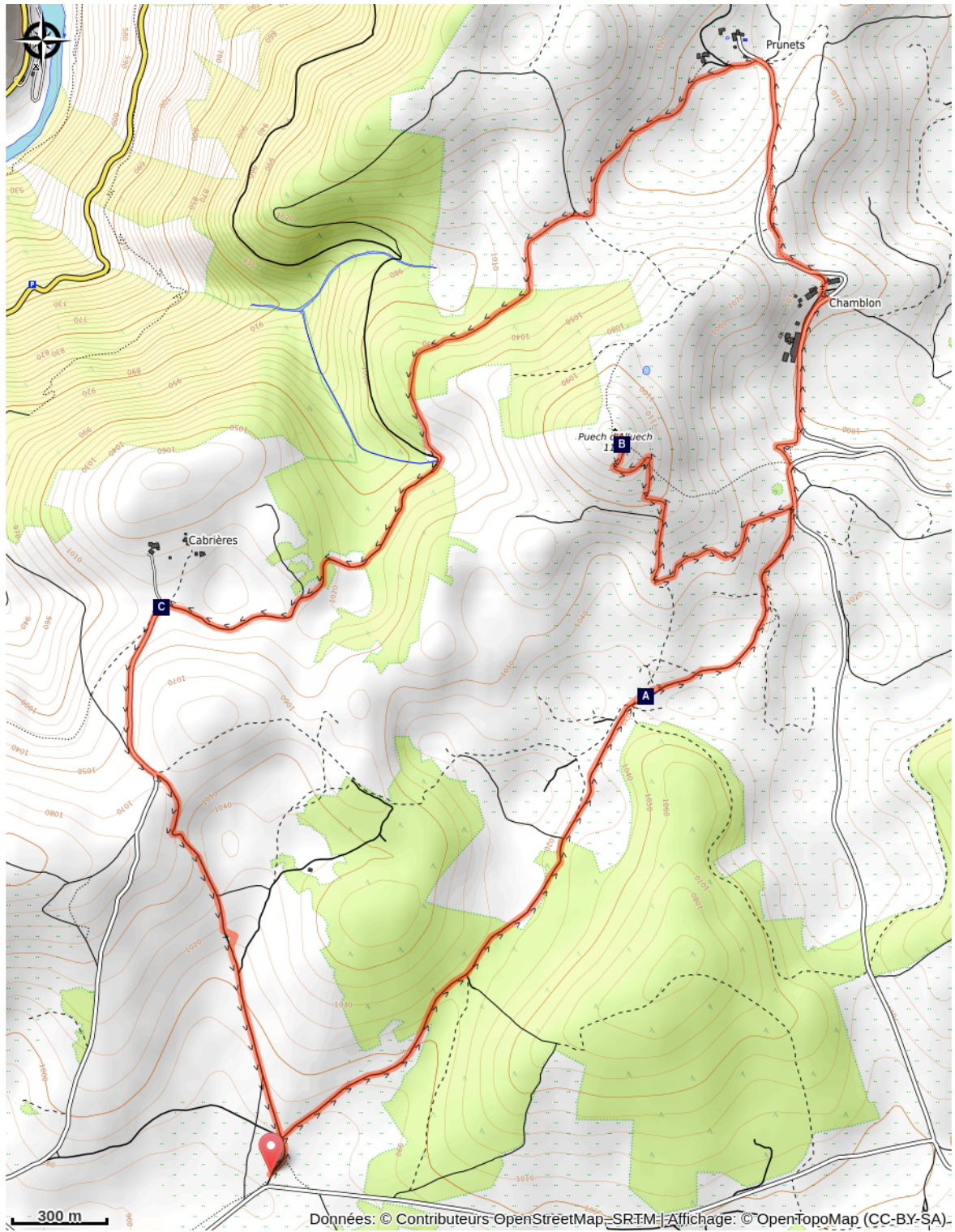
3 - À Prunets, laisser le GR®60 qui part à droite, pour prendre le chemin à gauche qui passe sous les maisons. La piste monte ; en haut laisser le chemin sur la droite et redescendre vers le boisement. On contourne le Puech.

4 - Au croisement, continuer tout droit, et en arrivant vers le hameau de Cabrières, on le contourne par la gauche en longeant une large cuvette.

5 - Après le hameau Cabrières, prendre la route sur la gauche qui monte sur 700 m.

6- Au croisement, prendre le chemin qui longe la ligne téléphonique pour revenir à votre point de départ.

Sur votre chemin...



Entre bois et déboisement. (A)
Camin Ferrat (C)

Alouettes! Ou Alluech! (B)

Toutes les infos pratiques

Recommandations

Un sentier accessible à tous, pas très ombragé. Plusieurs passages de clôtures (portails ou échelle) : bien refermer. Les chiens sont déconseillés (troupeaux et chiens de protection). Adaptez votre équipement aux conditions météo du jour. N'oubliez pas que le temps change vite en montagne. Pensez à emporter de l'eau en quantité suffisante, de bonnes chaussures et un chapeau. Bien refermer les clôtures et les portillons.

Comment venir ?

Transports

Arrêt: Mas-Saint-Chély

- Ligne 259 Mende – Saint Enemie - Meyrueis. Attention, cette navette n'est pas équipée pour les vélos

Pour plus d'information rendez-vous sur <https://lio.laregion.fr/>

Accès routier

De Mas Saint-Chély prendre la direction de Prunets, Chaldas, intersection de piste à 1 km, parking

Parking conseillé

A 1 km de Mas St-Chély sur la route de Prunets, Chaldas :, panneau de départ sur votre gauche à l'intersection des pistes.

Lieux de renseignement

Maison du tourisme et du Parc national, Florac

Place de l'ancienne gare, N106, 48400
Florac-trois-rivières

info@cevennes-parcnational.fr

Tel : 04 66 45 01 14

<https://www.cevennes-gorges-du-tarn.com>



Office de tourisme Cévennes Gorges du Tarn, Sainte-Enimie

village, 48210 Sainte-Enimie

contact@cevennes-gorges-du-tarn.com

Tel : 04 66 45 01 14

<https://www.cevennes-gorges-du-tarn.com/>

Source



CC Gorges Causses Cévennes

<https://www.gorgescaussescevennes.fr/>



Parc national des Cévennes

<http://www.cevennes-parcnational.fr/>

Sur votre chemin...



Entre bois et déboisement. (A)

Boisement et déboisement semblent être la destinée du paysage caussenard. Au néolithique, les premiers bergers agriculteurs s'établissent sur les zones fertiles des plateaux alors couverts de forêts de hêtres et de chênes. Leur installation entraîne le défrichage de la forêt dans le but d'obtenir des parcours destinés aux ovins et des terres cultivables. Lié aux poussées démographiques, le défrichage de la forêt s'accroît et les parties cultivées s'étendent. Puis les besoins en bois pour l'industrie de la poterie, des fours à chaux et plus tard, de l'exploitation minière, entraînent une nouvelle vague de défrichements.

Crédit photo : © OTGCC nc



Alouettes! Ou Alluech! (B)

C'est plein d'alouettes au Puech d'Alluech ! Tout ce petit monde piaille de partout dans les buissons, pépie dans les champs.... de vraies pipelettes ! C'est le mont des alouettes ou alors, Gargantua qui, frissonnant de la langue, prononça « Alluech » au lieu d'alouette. L'alouette calandrelle qui revient d'Afrique au printemps, ou la sédentaire alouette lulu ou encore l'alouette des champs qui apprécie les milieux ouverts. Surmonté de son relais, le Puech d'Alluech domine à 1151 mètres. C'est un ancien volcan. Grimpez sur son sommet pour la vue sur les monts d'Aubrac, le truc de Fortunio en Margeride, le territoire du mont Lozère. Tournez-vous vers le sud pour apercevoir le mont Aigoual, coiffé de ses antennes-relais.

Crédit photo : © Pixabay



Camin Ferrat (C)

Cabrières signifie « lieu hanté par les chèvres ». Longtemps inhabité, positionné sur la draille du Languedoc et le Camin Ferrat, Cabrières est aujourd'hui habité par une famille. Camin Ferrat vient de l'occitan « camin », chemin et « férra », fer à bœuf. Les chemins dallés ou pavés exigeaient le ferrage des animaux de trait ou de bât. Le tracé de ce chemin antique est parallèle à la draille, plus ancienne. En effet, pour des raisons de sécurité, les piétons, troupeaux et charrois suivaient des voies différentes. Il traverse le causse et descend à Meyrueis.

Crédit photo : Nathalie Thomas