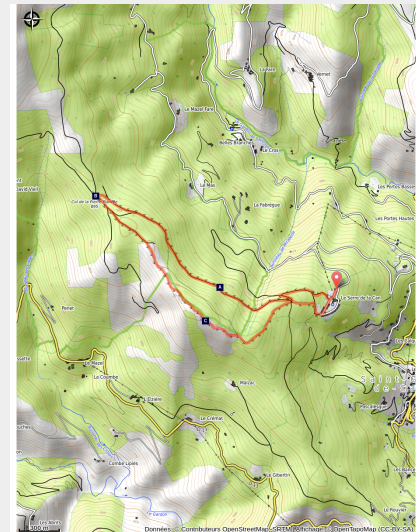


# Roc de Galta

Cévennes - Saint-Germain-de-Calberte



La "route royale" (nathalie.thomas)



*En empruntant la route royale entre St-Germain-de-Calberte et Barre-des-Cévennes, vous rejoignez la crête des rocs de Galta et découvrez de beaux points de vue sur la vallée de St-Martin-de-Lansuscle et sur les Cévennes, du mont Lozère au sommet de l'Aigoual.*

En empruntant la route royale entre St-Germain-de-Calberte et Barre-des-Cévennes, vous rejoignez la crête des rocs de Galta et découvrez de beaux points de vue sur la vallée de St-Martin-de-Lansuscle et sur les Cévennes, du mont Lozère au sommet de l'Aigoual.

## Infos pratiques

---

Pratique : A pied

---

Durée : 2 h 30

---

Longueur : 5.4 km

---

Dénivelé positif : 350 m

---

Difficulté : Intermédiaire

---

Type : Boucle

---

Thèmes : Eau et Géologie,  
Histoire et Culture

# Itinéraire

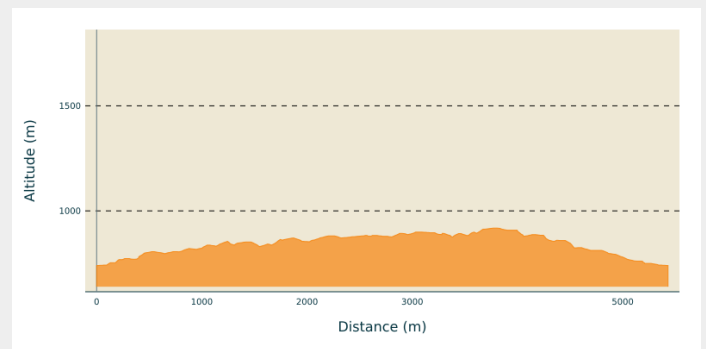
**Départ** : Village de vacances "Lou Serre de la Can"

**Arrivée** : Village de vacances "Lou Serre de la Can"

**Balisage** : — PR

**Communes** : 1. Saint-Germain-de-Calberte

## Profil altimétrique



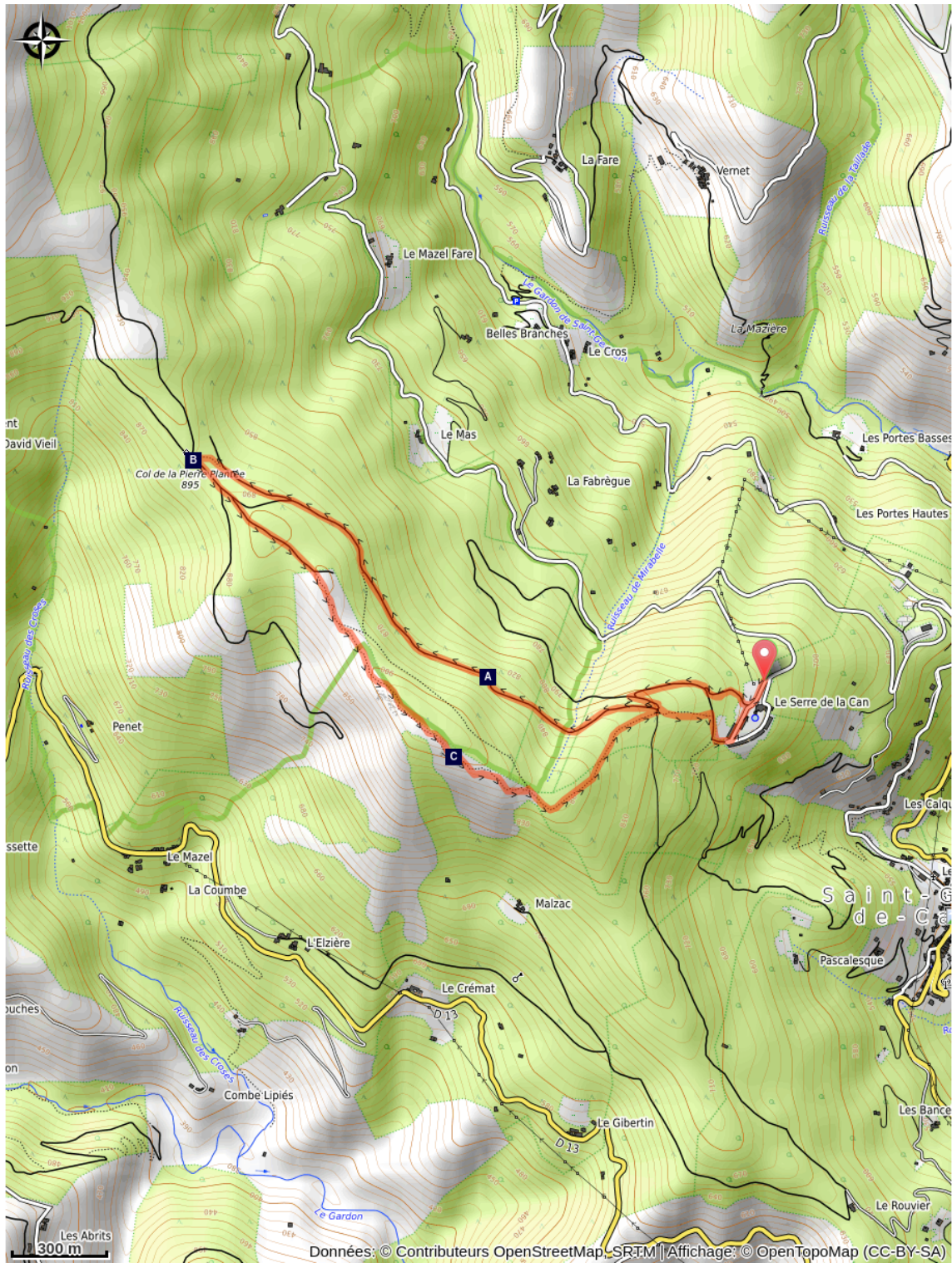
Altitude min 739 m Altitude max 918 m

Depuis le parking du village de vacances:

1. prendre le chemin montant dans la châtaigneraie;
2. à la fourche suivre la large piste (ancienne "route royale") qui part sur la droite;
3. au col de la Pierre Plantée, emprunter la piste à gauche, parallèle à la route royale;
4. suivre le sentier à droite qui longe les crêtes;
5. descendre sous les crêtes pour rejoindre le point de départ.



# Sur votre chemin...



La "route royale" (A)

Menhir (B)

Galta (C)

# Toutes les infos pratiques

## **En coeur de parc**

Le Parc national est un territoire naturel, ouvert à tous, mais soumis à une réglementation qu'il est utile de connaître pour préparer son séjour

## **Recommandations**

Attention, par temps de pluie, crête rocheuse glissante. Adaptez votre équipement aux conditions météo du jour. N'oubliez pas que le temps change vite en montagne. Pensez à emporter de l'eau en quantité suffisante, de bonnes chaussures et un chapeau. Bien refermer les clôtures et les portillons.

## **Comment venir ?**

### Accès routier

Depuis St-Germain-de-Calberte, emprunter la route qui monte en face de l'église, direction Le Serre de La Can (village vacances)

### Parking conseillé

Parking devant le village de vacances

## Lieux de renseignement

### **Maison du tourisme et du Parc national, Florac**

Place de l'ancienne gare, N106, 48400 Florac-trois-rivières

[info@cevennes-parcnational.fr](mailto:info@cevennes-parcnational.fr)

Tel : 04 66 45 01 14

<https://www.cevennes-gorges-du-tarn.com>



### **Office de tourisme Des Cévennes au mont Lozère, Le Pont-de-Montvert**

le Quai, 48220 Le-Pont-de-Montvert-Sud-Mont-Lozère

[info@cevennes-montlozere.com](mailto:info@cevennes-montlozere.com)

Tel : 04 66 45 81 94

<https://www.cevennes-montlozere.com/>

### **Office de tourisme Des Cévennes au mont-Lozère, Saint-Germain-de-Calberte**

Village, 48370 Saint-Germain-de-Calberte

[info@cevennes-montlozere.com](mailto:info@cevennes-montlozere.com)

Tel : 04 66 45 81 94

<https://www.cevennes-montlozere.com/>



## Source



CC des Cévennes au Mont Lozère

<http://www.cevennes-mont-lozere.fr/>



Parc national des Cévennes

<http://www.cevennes-parcnational.fr/>

# Sur votre chemin...

---



## La "route royale" (A)

On passe devant un petit bâtiment qui abritait autrefois les outils du cantonnier. Le chemin emprunté est la « route royale » entre St-Germain-de-Calberte à Barre-des-Cévennes, réaménagée au début du XVIIe siècle sur ordre de l'intendant du Languedoc chargé de réprimer le soulèvement des Camisards. Les routes royales permirent l'avancée des troupes dans un pays où la pénétration était très difficile. Cette route est construite sur des murs de soutènement et, par endroits, elle est taillée dans la roche.

Crédit photo : nathalie.thomas

---



## Menhir (B)

Au col, un menhir, dalle de schiste de 1,5 m de haut et 80 cm de large, présente des creux circulaires (cupules) et des bâtonnets gravés. Dès la préhistoire, à partir de 3 000 ans av.J.-C., de nombreux vestiges attestent de la fréquentation humaine des vallées schisteuses des Cévennes : sépultures, menhirs, signes gravés. On a dénombré dans les vallées des Gardons une quinzaine de menhirs. Situés en crête, sur un col, ils ne sont pas regroupés. Leur signification reste très hypothétique : repères d'orientation, symboles liés à un culte, marqueurs de territoire... ?

Crédit photo : nathalie.thomas

---



## Galta (C)

Galta semble venir de la racine indo-européenne Kar, gal : rocher, pierre. Les schistes sont d'anciens sédiments provenant de l'érosion de reliefs. Dans les Cévennes, ces sédiments, âgés d'environ 500 millions d'années, ont probablement été déposés sur les bords d'un ancien océan qui séparait le nord et le sud de ce qui deviendra la France. Il y a environ 350 millions d'années, ces sédiments ont été enfouis en profondeur, subissant des pressions élevées et des températures d'environ 500 ° C. Ils se sont alors transformés en schistes composés de nouveaux minéraux : feldspaths, micas et quartz. Cette transformation, associée à la déformation, est appelée métamorphisme. Sur le schiste imperméable, l'eau ruisselle et finit par creuser des sillons profonds, créant ainsi l'une des régions de France la plus accidentée. Les crêtes sont orientées nord-ouest/sud-est.

Crédit photo : Nathalie Thomas