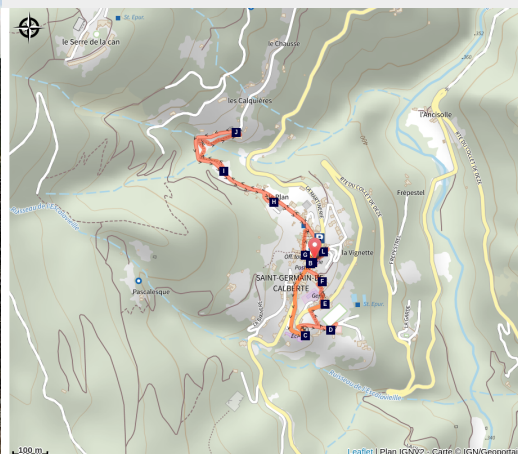


Saint-Germain-de-Calberte

Cévennes - Saint-Germain-de-Calberte



Vue du col de Prentigarde côté Saint-Germain-de-Calberte (© Olivier Prohin)



Ce sentier entraîne les visiteurs à travers l'histoire du village et des paysages dont le hameau des Calquières constitue l'un des sites les plus remarquables.

Ce sentier accompagne les visiteurs à travers Saint-Germain-de-Calberte, une terre d'accueil en plein cœur des Cévennes. Du Moyen Age à la Seconde guerre mondiale, ce village témoigne de l'histoire d'une vallée cévenole. Entouré de paysages façonnés par les habitants au fil des siècles, le hameau des Calquières en constitue l'un des sites les plus remarquables. Au centre du village, un monument rend hommage aux Cévenols et à tout peuple qui vit en harmonie avec la nature.

Infos pratiques

Pratique : Sentiers de découverte

Durée : 2 h

Longueur : 2.3 km

Dénivelé positif : 116 m

Difficulté : Très facile

Type : Boucle

Thèmes : Architecture et Village

Itinéraire

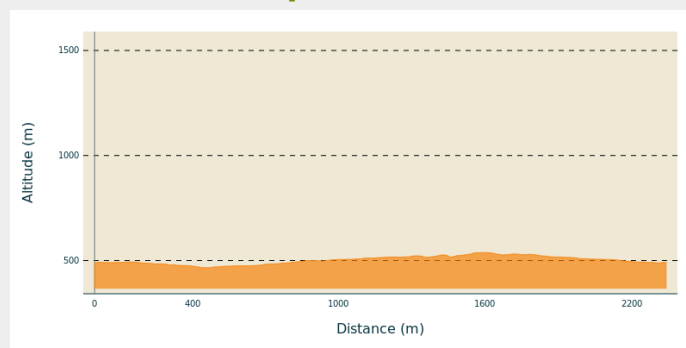
Départ : En face de la mairie

Arrivée : En face de la mairie

Balisage : découverte PNC

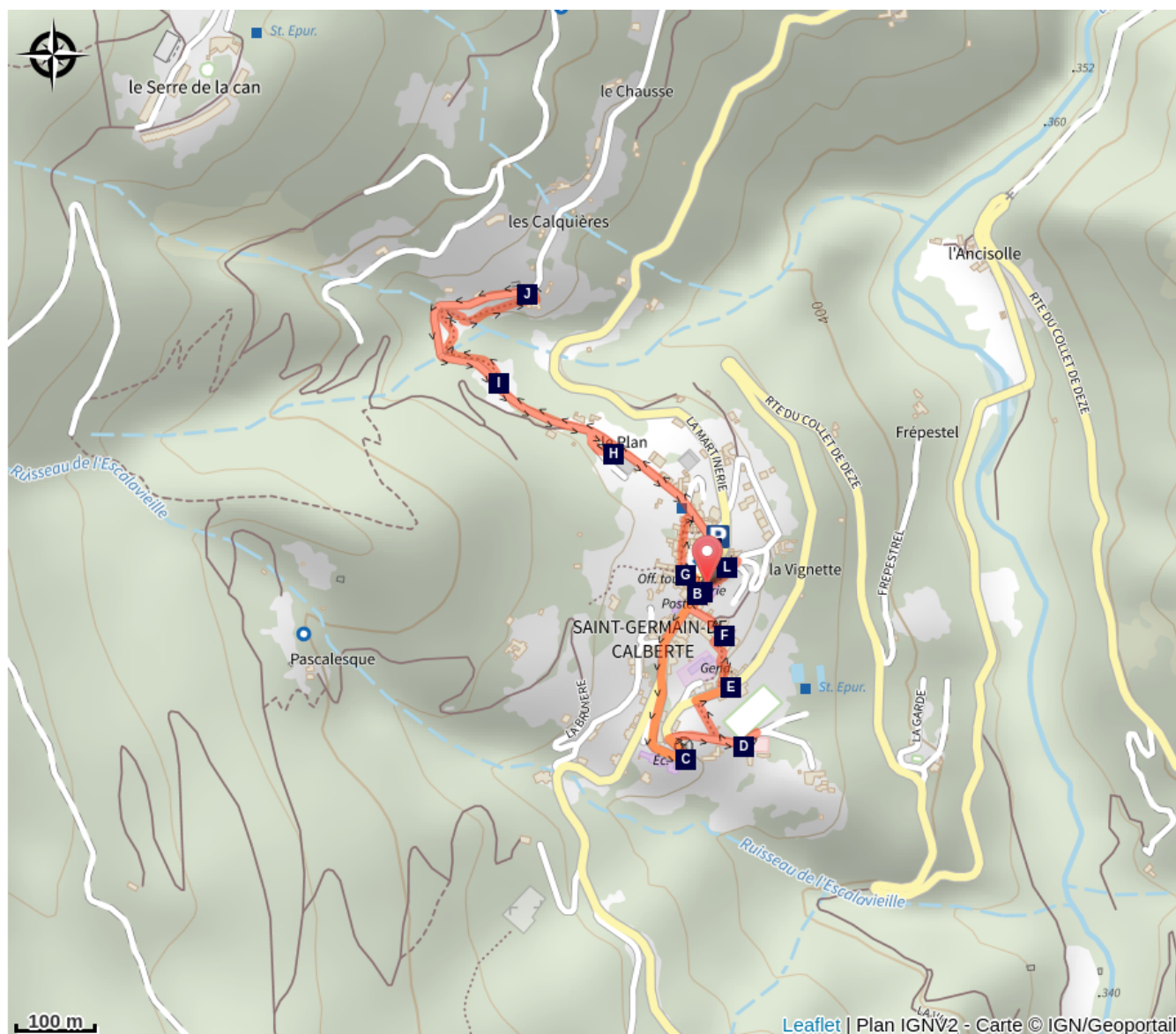
Communes : 1. Saint-Germain-de-Calberte

Profil altimétrique



Altitude min 466 m Altitude max 538 m

Sur votre chemin...



Quartier de l'église (A)
Village (C)
Presbytère protestant (E)
Bourg médiéval (G)
Les Calquières (I)
Robert Louis Stevenson (K)

Bourg (B)
Temple (D)
Filature (F)
Paysage (H)
Au cœur des Calquières (J)
Cévennes (L)

Toutes les infos pratiques

Recommandations

Passages vertigineux et glissants par temps de pluie sur le chemin qui rejoint les Calquières (entre les panneaux 10 et 11). En cas de fermeture temporaire du sentier, respectez impérativement la signalisation mise en place.

Ce sentier comporte treize panneaux numérotés.

Comment venir ?

Accès routier

Au col de Jalcreste sur la N106 (axe Florac/Alès), prendre la D 984 Saint-Germain-de-Calberte

Parking conseillé

Parking à l'entrée du village

Lieux de renseignement

Office de tourisme Des Cévennes au mont-Lozère, Saint-Germain-de-Calberte

Village, 48370 Saint-Germain-de-Calberte

info@cevennes-montlozere.com

Tel : 04 66 45 81 94

<https://www.cevennes-montlozere.com/>



Source

CC Vallée Longue et du Calbertois-en-Cévennes

Parc national des Cévennes

Sur votre chemin...

Quartier de l'église (A)

Du Moyen Âge au XVIIIe siècle, ce quartier est le centre stratégique où la religion catholique exprime son pouvoir et son prestige. Jusqu'au début du XXe siècle, la fontaine publique, seul point d'eau du village, est le lieu de rencontre des habitants.

Bourg (B)

La rue principale est mentionnée dès le XIIIe siècle, mais l'essentiel des constructions actuelles date du XIXe siècle, période de prospérité liée à la production de la soie. Un pan de mur, encore en place sur la droite, est le témoin de l'ancien temple de Saint-Germain, construit en 1655. Il présentait une architecture de type « Velaux » c'est-à-dire avec un seul arc de pierre qui embrasse toute la largeur du bâtiment. L'interdiction du protestantisme en 1685 entraîne sa destruction. À droite, la rue de la Cantarelle était le lieu d'hébergement de fileuses de soie aux XIXe et XXe siècles. Sur la gauche, l'ancien hôtel Martin a abrité de nombreux Juifs et étrangers lors de la Seconde Guerre mondiale.

Village (C)

Dans l'épingle à cheveux, une vue se déploie sur la partie sud du village. La comparaison avec d'anciennes cartes postales montre qu'il a subi peu de modifications depuis son implantation. À partir du milieu du XIXe siècle, l'exode rural entraîne la fermeture des milieux agricoles, marquée par l'envahissement progressif de la forêt et des taillis.



Temple (D)

De 1685 à 1787, les protestants célèbrent leur culte, désormais interdit, en pleine montagne lors des assemblées du Désert. En 1825, un temple est rebâti avec la participation de la population. Saint-Germain-de-Calberte devient le lieu de l'assemblée des représentants du protestantisme des vallées cévenoles.

Crédit photo : © Bruno Descaves

Presbytère protestant (E)

Le presbytère protestant, construit à la fin du XIXe siècle, joue un rôle majeur dans l'accueil des Juifs lors de la Seconde Guerre mondiale. Quarante-deux Juifs arrivent à St-Germain et vivent librement au sein du village durant l'Occupation (1942-1944). Ils sont intégrés grâce à la participation de toute la population. Récemment, le presbytère a été transformé en lieu d'accueil pour personnes dépendantes.

Filature (F)

L'ancienne filature a fonctionné de manière intermittente jusqu'en 1934. Trente-huit fileuses travaillent alors dans l'usine et surveillent la formation de huit fils de soie, issus du dévidage de plusieurs cocons. Un homme assure la marche de la machine à vapeur et la production d'eau chaude prélevée au ruisseau de l'École vieille. À cette époque, de nombreux mûriers sont plantés sur les terrasses cévenoles et fournissent les feuilles indispensables à l'alimentation du ver à soie.

Bourg médiéval (G)

La rue Haute, mentionnée dès le Moyen Âge, a conservé des éléments d'architecture de cette époque. La paroisse est alors sous l'autorité du roi de France qui partage le pouvoir avec l'évêque de Mende. Cette rue devait abriter certaines des échoppes liées aux activités commerçantes et artisanales médiévales : forgeron, tailleur de pierre, cordonnier, tisserand, tailleur de vêtements ou marchand. En face de l'entrée de la rue, vous observez un bâtiment qui fut un hôpital fondé en 1713 et commandité par la marquise de Portes.

Paysage (H)

La vue s'ouvre sur la vallée du gardon de Saint-Germain-de-Calberte et la draille du Languedoc. L'habitat est dispersé et l'emplacement et le nom de la plupart des hameaux existent dès le XIIIe siècle. Sur la gauche, les jardins des Calquières s'inscrivent entre deux « valats » et présentent l'un des systèmes de terrasses et d'irrigation les plus remarquables de la région.



Les Calquières (I)

Les Calquières de Saint Germain représentent l'un des aménagements en terrasses les plus remarquables de la région. Exposé au sud-est, à l'abri du gel et des vents dominants, le site est ancien et encore cultivé. La terre a été montée à dos d'homme et ces terrasses sont travaillées à la main. Sur le site, vingt-neuf propriétaires de maisons du village se partagent quarante-deux parcelles.

Crédit photo : © Olivier Prohin



Au cœur des Calquières (J)

Les murets de soutènement en pierre sèche, éléments clé du système, permettent de retenir le terrain tout en laissant passer l'eau. Les terres, à l'horizontale, approfondies et soutenues, sont favorables aux cultures. Il existe aussi de nombreux aménagements annexes : réseaux hydrauliques, niches dans l'épaisseur des murs, murets de séparation et de protection, cabanons, terrasses à ruchers...

Crédit photo : © Olivier Prohin

Robert Louis Stevenson (K)

En face de la place au monument aux morts se trouve le bâtiment de l'ancienne auberge où l'écrivain écossais Robert Louis Stevenson a passé la nuit, lors de son périple à travers les Cévennes en 1878. Depuis le Moyen Âge, l'ancien cimetière occupait la place avant d'être transféré définitivement en dehors du village en 1894. Ce lieu devient alors celui du marché et des foires. Un arbre de la liberté, planté en 1989, célèbre le bicentenaire de la Révolution.

Cévennes (L)

Au loin, on peut apercevoir le monument de l'artiste iranienne Shirine Afrouz. Réalisé en 1995, cette œuvre est dédiée aux habitants des Cévennes. Représentés symboliquement par un homme en train d'extraire une lauze de schiste, cette statue rappelle aux générations à venir, les efforts des habitants du passé et du présent, et encourage ainsi la préservation du patrimoine cévenol. La statue en bronze mesure 2,30 m et la roche est reconstituée par des blocs de schiste.