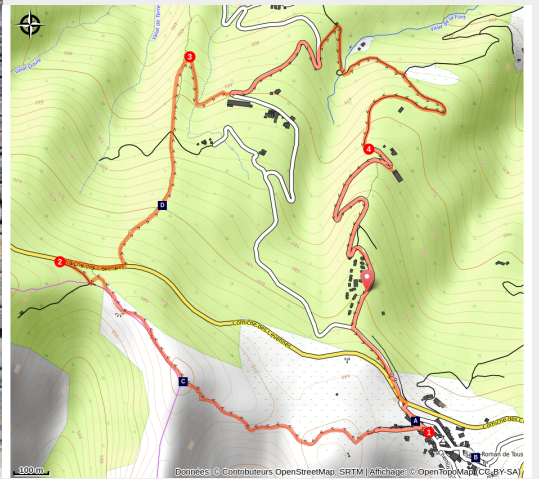


Saint-Roman

Cévennes - Moissac-Vallée-Française



Mur à St-Roman (nathalie.thomas)



En parcourant la crête du serre des Potences, vous admirez tour à tour la vallée Borgne et la vallée Française. Prenez garde à ne pas rencontrer le seigneur de Moissac au sommet... C'est là qu'il pendait les condamnés !

Infos pratiques

Pratique : A pied

Durée : 2 h 30

Longueur : 5.5 km

Dénivelé positif : 350 m

Difficulté : Intermédiaire

Type : Boucle

Thèmes : Faune et Flore, Histoire et Culture

Itinéraire

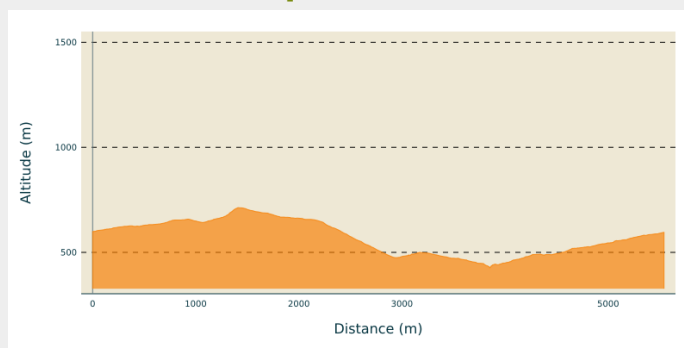
Départ : Village de gîtes à St-Roman de Tousque

Arrivée : Village de gîtes à St-Roman de Tousque

Balisage : — PR

Communes : 1. Moissac-Vallée-Française

Profil altimétrique



Altitude min 427 m Altitude max 713 m

Depuis le parking du village de gîtes, remonter la D140 sur environ 300 m et traverser prudemment la D9 (Corniche des Cévennes) pour entrer dans le village de St-Roman de Tousque.

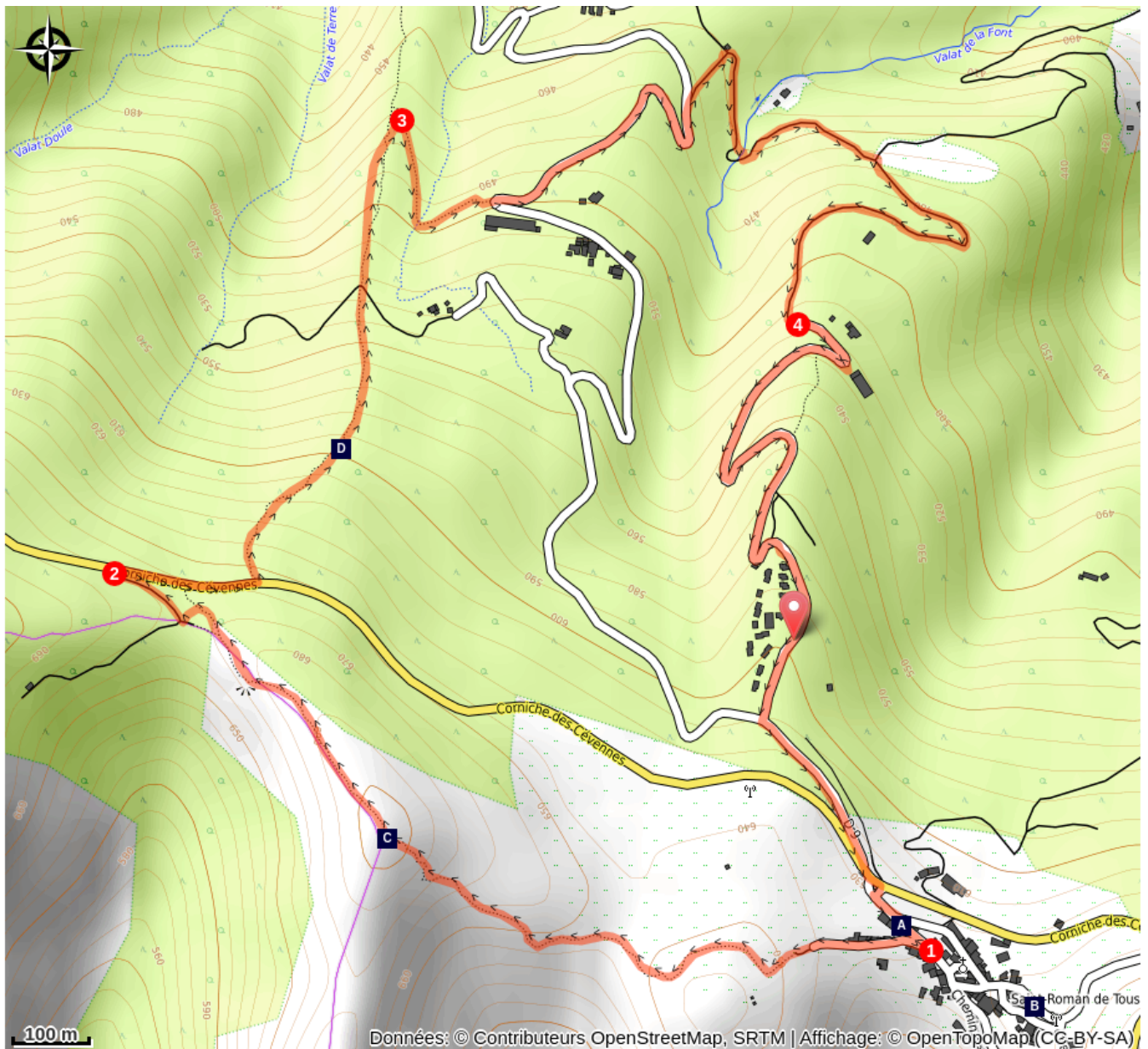
1) Prendre la petite route à droite, qui devient rapidement une piste. Quitter cette piste peu de temps après, pour longer le mur en pierres sèches de la propriété sur la droite. Arrivé à un pré, le traverser en longeant son côté droit. Suivre ensuite le sentier qui grimpe en crête et rejoint le sommet du serre des Potences. Poursuivre sur ce sentier qui débouche sur une piste : prendre à droite.

2) Prendre la corniche des Cévennes (D9) à droite sur environ 200 m. Attention, rester sur le bas côté ! Prendre le premier sentier qui descend à gauche et s'enfonce dans une châtaigneraie. Ce sentier passe sur de larges rochers de schiste, depuis lesquels on peut admirer la vallée du gardon.

3) Prendre le sentier à droite. Celui-ci passe sur un pont en pierres sèches qui enjambe le ruisseau du Valat du Bouscayrol. Arrivé sur la D140, à proximité du hameau de Fobies, prendre à gauche. Après le 2ème virage en épingle, quitter la route et prendre la piste qui descend à droite.

4) Au hameau de l'Espé, la piste devient une route goudronnée. La suivre pour remonter jusqu'au village de gîtes de St Roman de Tousque et rejoindre le point de départ.

Sur votre chemin...



Saint-Roman de Tousque (A)

Le village de St-Roman de Tousque
(B)

Le serre des Potences (C)

La châtaigneraie (D)

Toutes les infos pratiques

Recommandations

Adaptez votre équipement aux conditions météo du jour. N'oubliez pas que le temps change vite en montagne. Pensez à emporter de l'eau en quantité suffisante, de bonnes chaussures et un chapeau. Bien refermer les clôtures et les portillons.

Comment venir ?

Accès routier

Depuis Le Pompidou, par la corniche des Cévennes (D 9). À St-Roman de Tousque, prendre à gauche la D 140 et s'arrêter au village de gîtes de St-Roman de Tousque

Parking conseillé

Village de gîtes à St-Roman de Tousque

Source

CC des Cévennes au Mont Lozère

Parc national des Cévennes

Sur votre chemin...



Saint-Roman de Tousque (A)

Le village de St-Roman de Tousque, sur la commune de Moissac Vallée Française, doit son développement à sa situation sur la corniche des Cévennes qui favorisa l'essor du commerce. Aux 17e et 18e siècles, il rassemblait un grand nombre d'artisans et de commerçants. Pendant la guerre des Camisards, une compagnie des troupes royales y était établie. Le camisard Lafleur, accompagné de six hommes, vint y chanter des psaumes devant l'église. Les soldats croyant à une attaque par une grosse troupe se barricadèrent, ce qui permit aux camisards de mettre le feu à l'église. Le 19e siècle fut marqué par un certain nombre de commémorations du protestantisme. C'est à St-Roman de Tousque, en 1885, lors du bicentenaire de la révocation de l'édit de Nantes, que fut chantée pour la première fois La Cévenole, l'hymne des Cévennes protestantes.

Crédit photo : OT des Cévennes au Mont Lozère



Le village de St-Roman de Tousque (B)

"Tousque" signifierait "touffe d'arbres, fourré, buisson". Ce charmant village domine la vallée Borgne au sud et le mont Lozère au nord. Il était sur un croisement stratégique de deux routes royales: l'axe Montpellier - Mende et la jonction entre vallée Française et vallée Borgne. Comme le Pompidou, il était un village d'étape pour les chevaux et les gens du voyage. Contempler les magnifiques paysages environnants ou flâner dans les ruelles permet d'imaginer la vie d'autrefois qui devait être très animée... Aujourd'hui St-Roman est un village paisible où il fait bon vivre.

Crédit photo : Nathalie Thomas



Le serre des Potences (C)

Presqu'au sommet de la crête, là où le schiste présente une surface relativement plate, trois trous de 35 cm de diamètre et 45 cm de profondeur forment un triangle isocèle de 2,40 m de côté. Dans ces trous s'élevaient des piliers de châtaignier reliés par des poutres horizontales auxquelles étaient pendus les condamnés.

Ces potences appartenaient au seigneur de Moissac qui détenait la justice en ces lieux. Au Moyen-Âge, chaque château possédait sa potence. Ces potences étaient situées dans un lieu proche du château (dans le cas présent, à 2 km du château de Moissac) et visible des paysans de la vallée et des voyageurs empruntant le chemin de crête. Il faut imaginer qu'alors les crêtes n'étaient pas boisées.

Crédit photo : nathalie.thomas



La châtaigneraie (D)

Cette châtaigneraie est constituée de rejets non greffés (bouscas). Le passage régulier du troupeau de chèvres qui vient pâturer, depuis le hameau de Fobies, maintient le sous-bois propre. La châtaigneraie ainsi entretenue offre une diversité d'espèces plus importante qu'une châtaigneraie non pâturée. Alors que dans cette dernière poussent épineux et ligneux bas - ronces, fougères, genêts, bruyères - la châtaigneraie pâturée présente tout un cortège de petites plantes : graminées, herbacées, légumineuses, orchidées... Cette diversité permet à de nombreux insectes, oiseaux, serpents et mammifères d'y nicher et de se nourrir.

Crédit photo : OT des Cévennes au Mont Lozère